

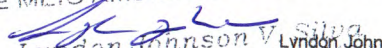


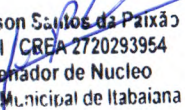
## PLANILHA DE 1ª MEDIÇÃO DO CONTRATO n° 089/23

|  |   | <b>Empresa: LJ Engenharia, Sanramento e Meio Ambiente EIRELI - EPP</b>                        |            |                         |                   |                      |       | <b>PERÍODO DE MEDIÇÃO: 20/06/2023 a 11/07/2023</b> |           |                            |                   |                       |                     |                |                |
|--|---|---|------------|-------------------------|-------------------|----------------------|-------|--|-----------|----------------------------|-------------------|-----------------------|---------------------|----------------|----------------|
|  |   | <b>Responsável Técnico: Eng.º Lyndon Johnson V. Silva - CREA 270063616-3</b>                  |            |                         |                   |                      |       | <b>ATA DE REGISTRO DE PREÇO n° 031/22</b>          |           | <b>Contrato n°: 089/23</b> |                   |                       |                     |                |                |
|  |   | <b>Objeto: LEVANTAMENTO TOPOGRAFICO DE DIVERSAS LOCALIDADES DO MUNICIPIO DE ITABAIANA/SE.</b> |            |                         |                   |                      |       |  |           |                            |                   | <b>Medição n°: 01</b> |                     |                |                |
| ITEM   | DESCRIÇÃO   | UNID.   | QUANTIDADE |                         |                   |                      |       | VALOR R\$  |           |                            |                   |                       | % EXECUTADO         |                |                |
|  |   |   | CONTRATO   | MEDIDO PERÍODO ANTERIOR | MEDIDO NO PERÍODO | MEDIDO ATÉ O PERÍODO | SALDO | UNITÁRIO   | CONTRATO  | MEDIDO PERÍODO ANTERIOR    | MEDIDO NO PERÍODO | MEDIDO ATÉ O PERÍODO  |                     | SALDO          |                |
| 01   | LEVANTAMENTO TOPOGRAFICO - SECRETARIA DE OBRAS  |   |            |                         |                   |                      |       |  |           |                            |                   |                       |                     |                |                |
| 01.002   | LEVANTAMENTO TOPOGRAFICO DE ESTRADAS, RUA E AVENIDAS                                    |   |            |                         |                   |                      |       |  |           |                            |                   |                       |                     |                |                |
| 01.002.001   | Levantamento topográfico planimétrico de rua (via pública) e semi - cadastro de imóveis | m   | 5.585,78   | 0,00                    | 5.585,78          | 5.585,78             | 0,00  | 3,30   | 18.433,07 | 0,00                       | 18.433,07         | 18.433,07             | 0,00                | 100,00%        |                |
| <b>TOTAL GERAL</b>   |   |   |            |                         |                   |                      |       |  | <b>RS</b> | <b>18.433,07</b>           | <b>RS 0,00</b>    | <b>RS 18.433,07</b>   | <b>RS 18.433,07</b> | <b>RS 0,00</b> | <b>100,00%</b> |

Referente: Levantamento Topográfico para futuro serv. de pavimentação dos seguintes locais: acesso ao Povoado Pé do Veado, no município de Itabaiana/SE

  
 Prefeitura Municipal de Itabaiana  
**Yan Henrique Tavares Santana**  
 Eng.º Civil - CREA/SE 2715638353  
 Coordenador de Núcleo

LJ ENGENHARIA SANEAMENTO  
 E MEIO AMBIENTE EIRELI-EPP  
  
**Lyndon Johnson V. Silva**  
 Engenheiro Civil - CREA 270063616-3  
 Eng.º Civil, com especialização em Engenharia Sanitária e Ambiental  
 Esp. Engenharia Sanitária e Ambiental - CREA 270063616-3 - Responsável Técnico - Coordenador  
 Responsável Técnico - SUCRE  
 Aracaju, 11 de julho de 2023.

  
**José F. Johnson Santos da Paixão**  
 Eng. Civil / CREA-2720293954  
 Coordenador de Núcleo  
 Prefeitura Municipal de Itabaiana