

QUADRO DE COORDENADAS
COORDENADAS EM UTM 24 L

- V1 - 671681,9073 m E / 8817299,6305 m S
- V2 - 671745,9687 m E / 8817281,0553 m S
- V3 - 671710,2819 m E / 8817165,4192 m S
- V4 - 671647,6273 m E / 8817184,4119 m S



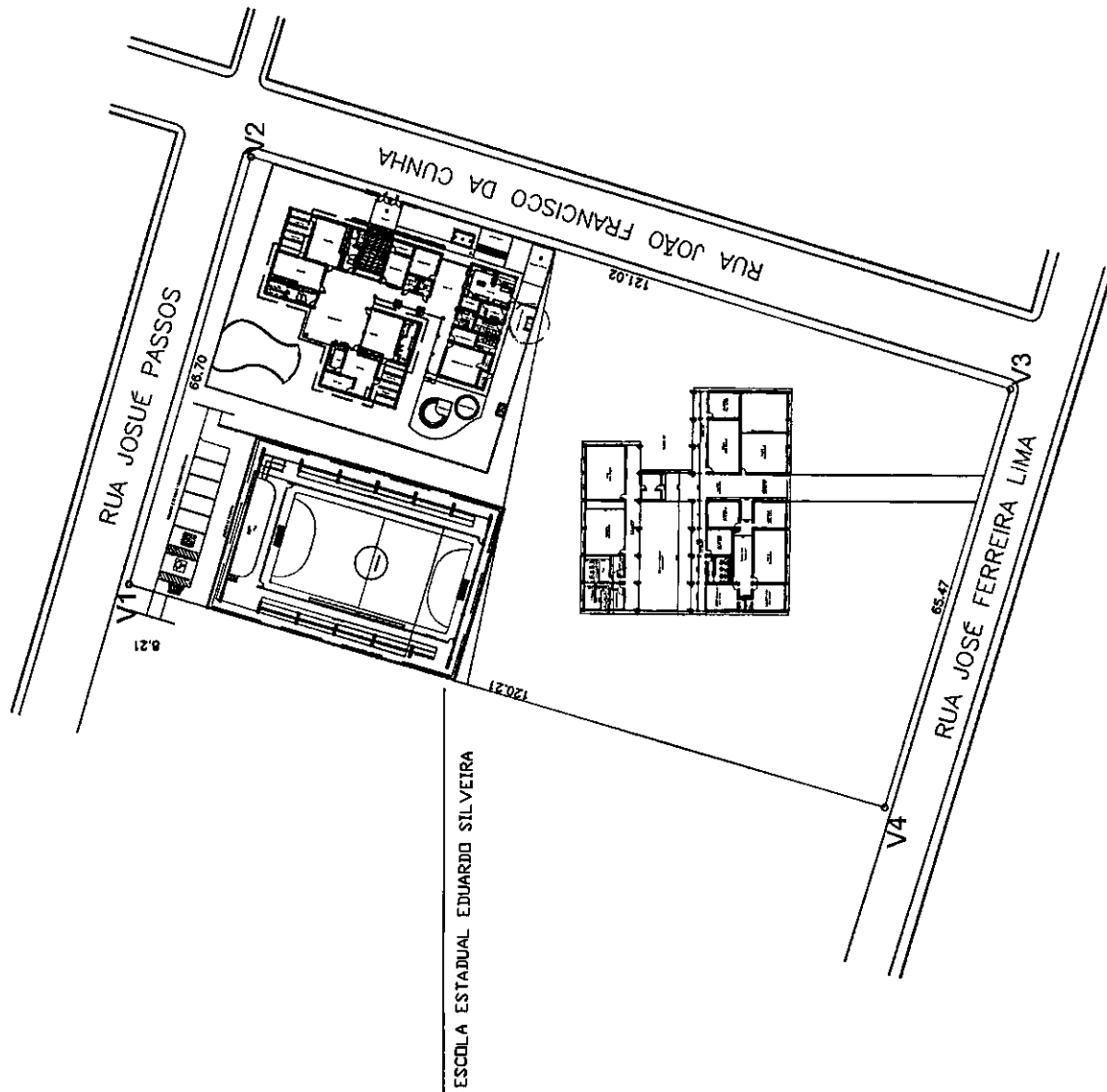
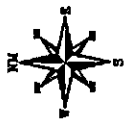
PREFEITURA MUNICIPAL DE TABOÃO DA SERRA
SECRETARIA DAS OBRAS E DOS SERVIÇOS PÚBLICOS
RUA PEDRO DINIZ GONÇALVES, 1160
BARRIO SERRANO

ADMIN. ADALTON RESERFIDE SOUSA
SECRETÁRIO: VINÍCIUS ALCURA DA COSTA

DATA: JULHO/2023
DESENHO: SÉRGIO BRITO
RESPONSÁVEL TÉCNICO: THAÍSA LIMA SANTOS

ESCALA: 1/500

PROJETO: PLANTA, BAIXA E SITUAÇÃO
SITE:
DESCRIÇÃO: ÁREA DA QUADRA MUNICIPAL, CRECHE E ESCOLA MUNICIPAL
ARQUIVO: LEVANTAMENTO



QUADRO DE COORDENADAS
COORDENADAS EM UTM 24 L

- V1 - 671681,9073 m E / 8817299,6305 m S
- V2 - 671745,9687 m E / 8817281,0553 m S
- V3 - 671710,2819 m E / 8817165,4192 m S
- V4 - 671647,6273 m E / 8817184,4119 m S



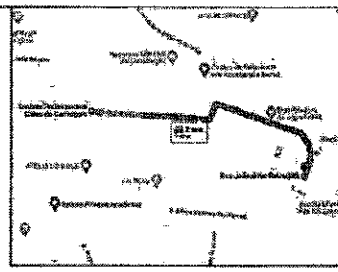
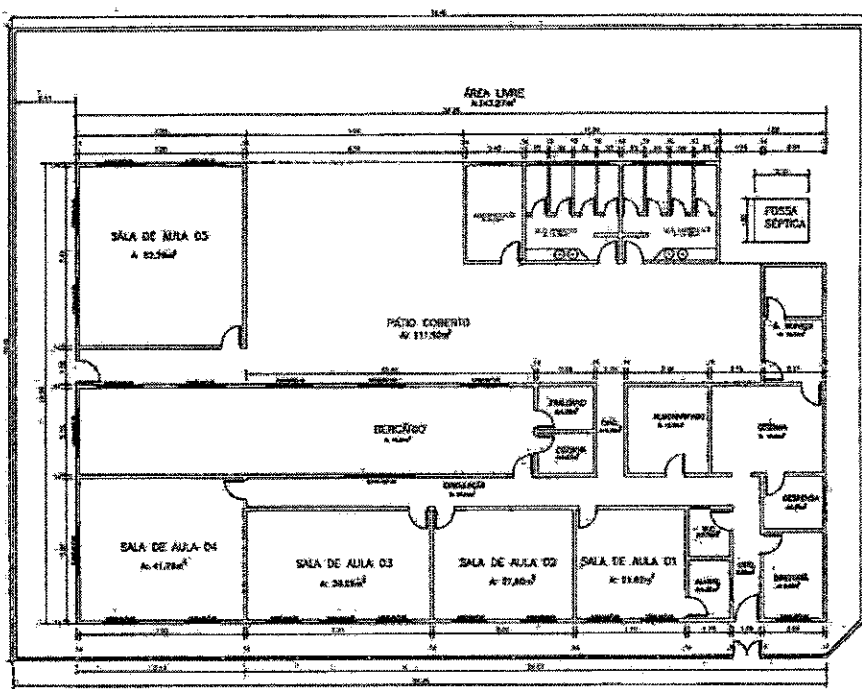
PREFEITURA MUNICIPAL DE ITABIRANA-SE
SECRETARIA DAS OBRAS E DOS SERVIÇOS PÚBLICOS
RUA PEDRO DINIZ GONÇALVES, 11000
BAIRRO SERRANO

ADMIN: ADALTON RESENDE SOUSA
SECRETÁRIO: VINÍCIUS MOURA DA COSTA

DATA: JULHO/2023
DESENHO: SÉRGIO BRITO
RESPONSÁVEL TÉCNICO: THAISA LIMA BANTOS

ESCALA: 1/500

PROJETO: PLANTA BAIXA E SITUAÇÃO
BTO:
DESCRIÇÃO: ÁREA DA QUADRA MUNICIPAL, CRECHE E ESCOLA MUNICIPAL
ARQUIVO: LEVANTAMENTO



Nome do projeto: CENTRO EDUCACIONAL MARIA NUNES PEIXOTO

PLANTA BAIXA
ESCALA 1/100

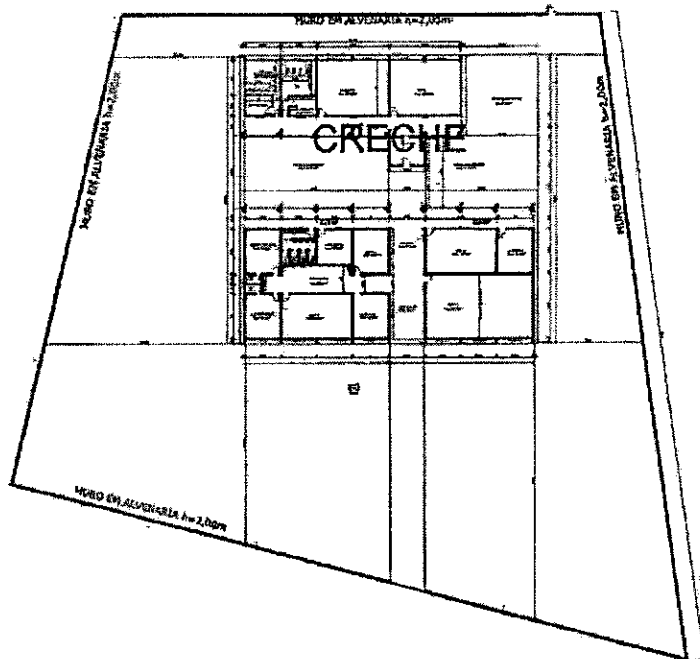
ÁREA CONSTRUÍDA: 601,67 m²

RESPONSÁVEL TÉCNICO:



PREFEITURA MUNICIPAL DE ITABAIANA
(ITABAIANA-MS)
CENTRO EDUCACIONAL MARIA NUNES PEIXOTO

LOCAL: COMARCO DE LUZ DA CONCEIÇÃO - RUA JOAQUIM DE RETRATUTA
CEP: 49000-000
PROJETO: PLANTA BAIXA
AUTOR: VALMIR DOS SANTOS COSTA
DATA: DEZEMBRO/2010 11h00



ÁREA TOTAL DO TERRENO: 4.080,88 m²
 ÁREA CONSTRUÍDA CRECHE: 267,99 m²
 ÁREA CONSTRUÍDA ESCOLA: 313,59 m²
 ÁREA LIVRE: 3209,30 m²



IMPLANTAÇÃO
 ESCALA 1:400



PREFEITURA MUNICIPAL DE ITABAIANA
 ITABAIANA-SE

PROJETO ARQUITETÔNICO - REFORMA

PROJETO: CENTRO EDUCACIONAL SÃO FRANCISCO DE ASSIS

SITE: QUADRA SOCIAL URBANA (CASA)

ARQUITETO: ADALTON BELIZIA REISBOM

SOCIEDADE: ENOP. COM. GERALDO SANTANA OLIVEIRA

PROJETO: ENOP. GLEBERTO MESSIAS DOS SANTOS JUNIOR

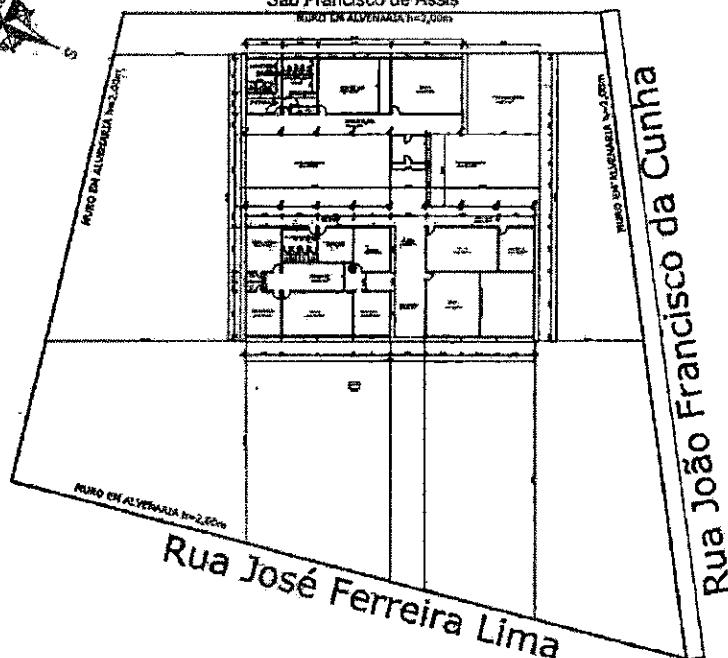
DATA: MARÇO/2011

ESCALA: 1:400

01



Centro Educacional
São Francisco de Assis



ÁREA CONSTRUÍDA CENTRO EDUCACIONAL: 267,99 m²

IMPLANTAÇÃO
ESCALA: 1:400

NOTAS

O Centro Educacional São Francisco de Assis está construído no mesmo terreno onde a Escola Municipal Paula José Crispim de Souza está construída.

Área do Centro Educacional São Francisco de Assis é 267,99 m².

Centro Educacional destacado na Imagem de localização é na planta baixa.



PREFEITURA MUNICIPAL DE ITABAIANA
ITABAIANA-SE
PLANTA BAIXA

PROJETO: CENTRO EDUCACIONAL SÃO FRANCISCO DE ASSIS

SITIO: RUA JOSÉ FERREIRA LIMA, SM - 5250000, CEP: 42303-229

NOME: ADALTON REGINEZ SOUSA

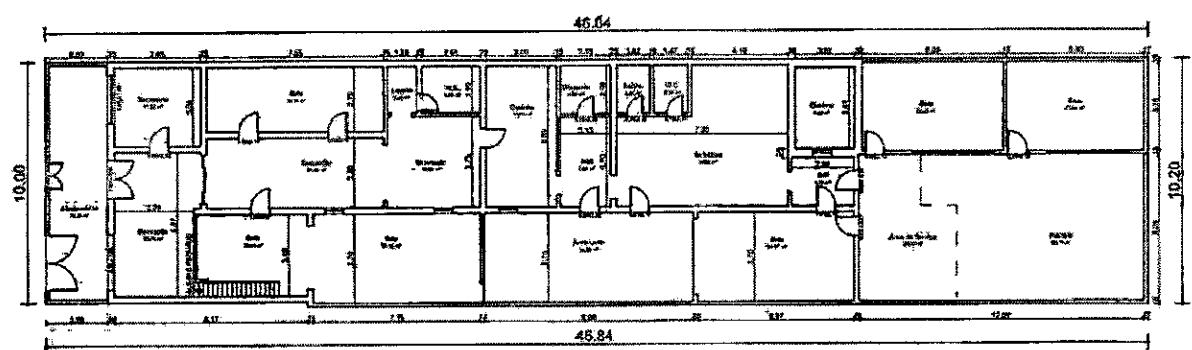
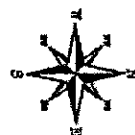
DATA: DEZEMBRO/2011

SECRETÁRIO: VANETE LIMA MELOYS

PROJETO: ENDR. GLEBETO MOURÃO DOS SANTOS JUNIOR


ESCALA: 1:400

01

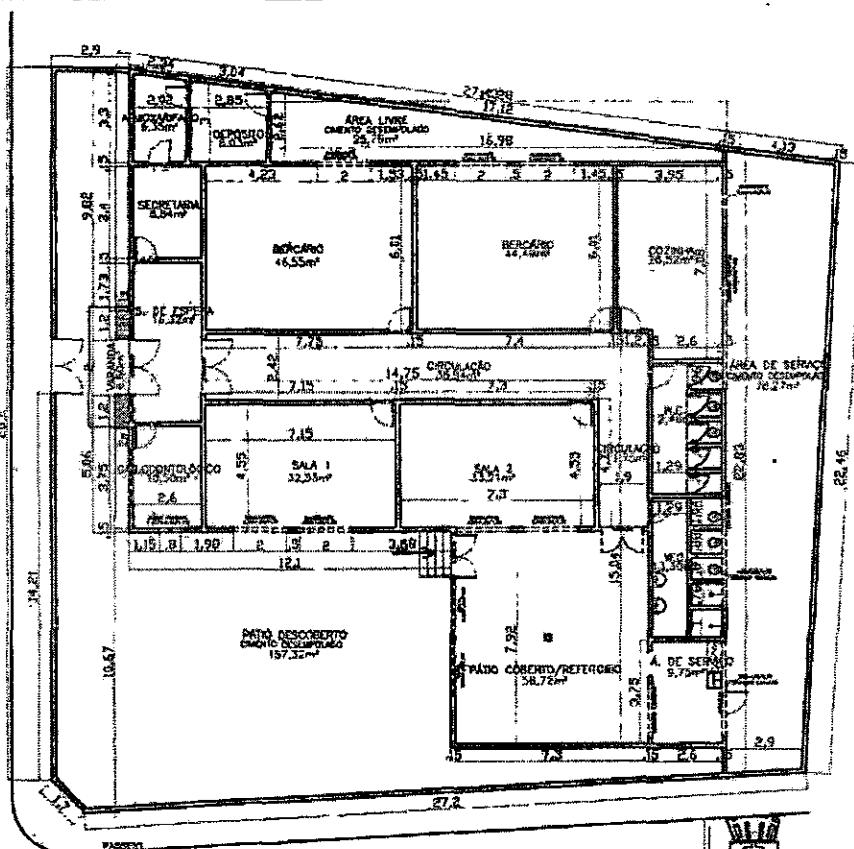


QUADRO DE ÁREAS	
ÁREA DO TERRENO:	476,84 m ²
ÁREA CONSTRUIDA:	473,84 m ²
ÁREA LIVRE:	142,01 m ²

TECNICO RESPONSÁVEL: _____

 GOVERNO MUNICIPAL DE ITAPIRANGA SECRETARIA DAS OBRAS, INFRAESTRUTURA, URBANISMO E DOS SERVIÇOS PÚBLICOS RUA PRÓF. DR. GONÇALVES, 52 - B.º	PROJETO PLANTA BAIXA CENTRO ESC. VICENTE MADRUGA MEDEIROS SÍTIO AVENIDA OZONI, 103A, CENTRO, ITAPIRANGA, CEP=89060-000		PRANCHIA: ÚNICA
	ARQUITETO ADALTON REISLIND DE SOUSA SECRETARIA VERDEJARDIM BOURG DA CIDEIA JOSEPHINA DRECH BARROS		
	ESCALA: 1:200	DATA: 11/03/2023	

RUA BOANERGES DE ALMEIDA PINHEIRO



QUADRO DE ÁREAS
ÁREA DO TERRENO: 710,79m²
ÁREA CONSTRUIDA: 421,20 m²
ÁREA LIVRE: 261,35 m²

RUA CÁPITÃO JOSÉ FERREIRA

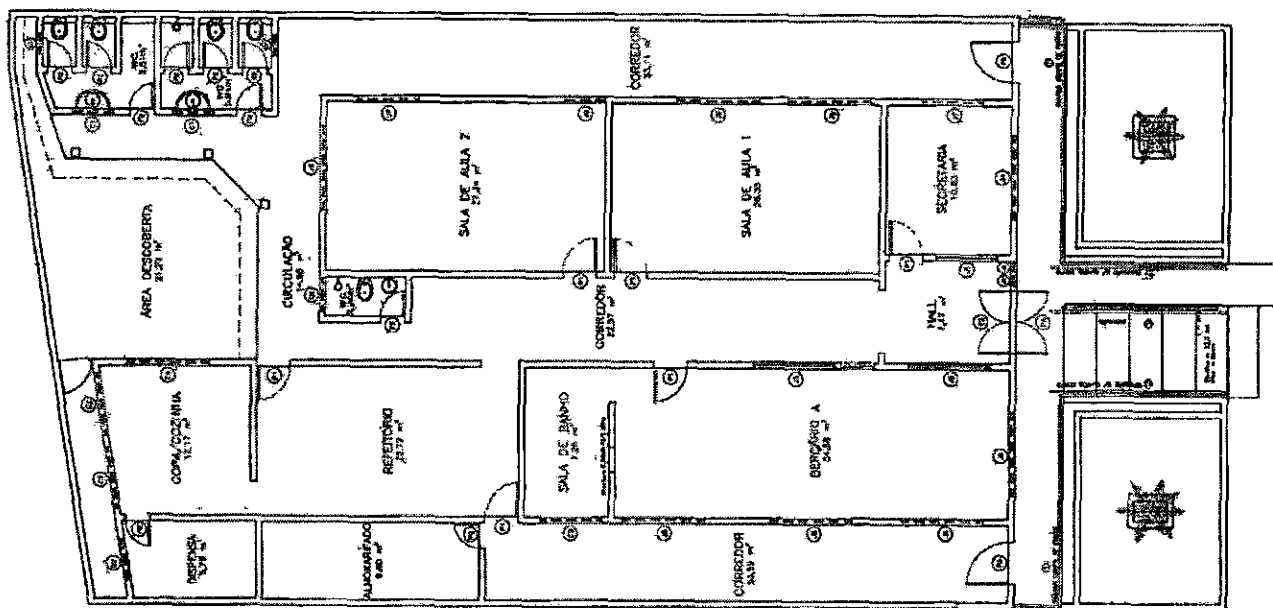


PREFEITURA MUNICIPAL DE ITABAIANA
ITABAIANA-SE

PLANTA SITUAÇÃO
ESCALA 1/120

PROJETO: CENTRO EDUCACIONAL VOVO NININHA
SÍTIO: CENTRO
ARQUITETO: ADALTON RESCINEZ BOLSA
SECRETÁRIO:
Desenho: DOP: GILBERTO NESSIAS DOS SANTOS JUNIOR DATA: 11/120


02/03



PLANTA BAIXA
 ESCALA 1/150

JANELAS		PORTAS		CORREDOR	
41	JANELA DE ALUMINIO 1,20x1,50	P1	PORTA DE ALUMINIO 1,20x2,10	C1	CORREDOR DE ALUMINIO 2,10x3,00
42	JANELA DE ALUMINIO 1,20x1,50	P2	PORTA DE ALUMINIO 1,20x2,10	C2	CORREDOR DE ALUMINIO 2,10x3,00
43	JANELA DE ALUMINIO 1,20x1,50	P3	PORTA DE ALUMINIO 1,20x2,10	C3	CORREDOR DE ALUMINIO 2,10x3,00
44	JANELA DE ALUMINIO 1,20x1,50	P4	PORTA DE ALUMINIO 1,20x2,10	C4	CORREDOR DE ALUMINIO 2,10x3,00
45	JANELA DE ALUMINIO 1,20x1,50	P5	PORTA DE ALUMINIO 1,20x2,10	C5	CORREDOR DE ALUMINIO 2,10x3,00
46	JANELA DE ALUMINIO 1,20x1,50			C6	CORREDOR DE ALUMINIO 2,10x3,00
47	JANELA DE ALUMINIO 1,20x1,50			C7	CORREDOR DE ALUMINIO 2,10x3,00
48	JANELA DE ALUMINIO 1,20x1,50				

ÁREA TOTAL DO TERRENO 407,93 M²
 ÁREA CONSTRUÍDA 275,62 M²
 ÁREA LIVRE 132,00 M²



PREFEITURA MUNICIPAL DE ITABAIANA
 ITABAIANA-SE

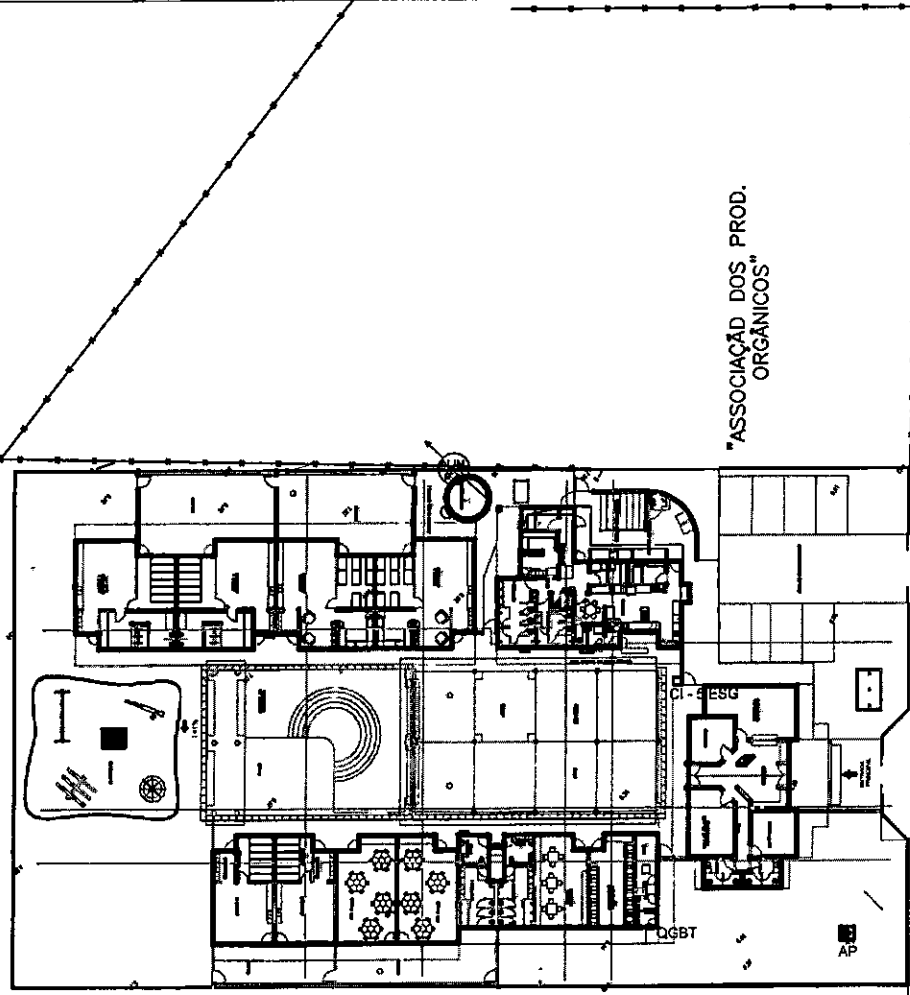
PROJETO CENTRO EDUCACIONAL LAURA MARIA DOS SANTOS
 SOUZA ROCHA RAYANE
 AVENIDA ADELSON REZENDE SOUZA
 SECRETARIA-FRANZETE LARA MENDES
 PAVILÃO CLASSE DA GRAMA VERDE Nº 0277-00000
 DISTRITO VELHO, RUA DA REVOLUÇÃO DE 1964

DATA 02/07/2023
 ESCALA 1/100

C. E. John
Lino

LEGENDA

- REDE DE
- REDE DE
- POSTE DE ILUMINAÇÃO EXISTENTE



CLÍNICA DA SAÚDE DA FAMÍLIA

"ASSOCIAÇÃO DOS PROD. ORGÂNICOS"

AV. ZEFINHA DE CAPITULINO

REVISÕES

DATA

Secretaria Municipal de Infraestrutura
Eng. CIVIL AM CARLA MACHADO SILVA

TÉCNICO RESPONSÁVEL



PREFEITURA MUNICIPAL DE ITABAIANA
SECRETARIA MUNICIPAL DE INFRA-ESTRUTURA

PROJETO: EDIFÍCIO EDUCATIVO URBANO II - 06 SALAS DE AULA
END: RUA PROJETADA N.º, ESQUINA COM RUA ELDEIRO ALVES DOS SANTOS
BAIRRO JOSÉ MILTON MACHADO - ITABAIANA - SE

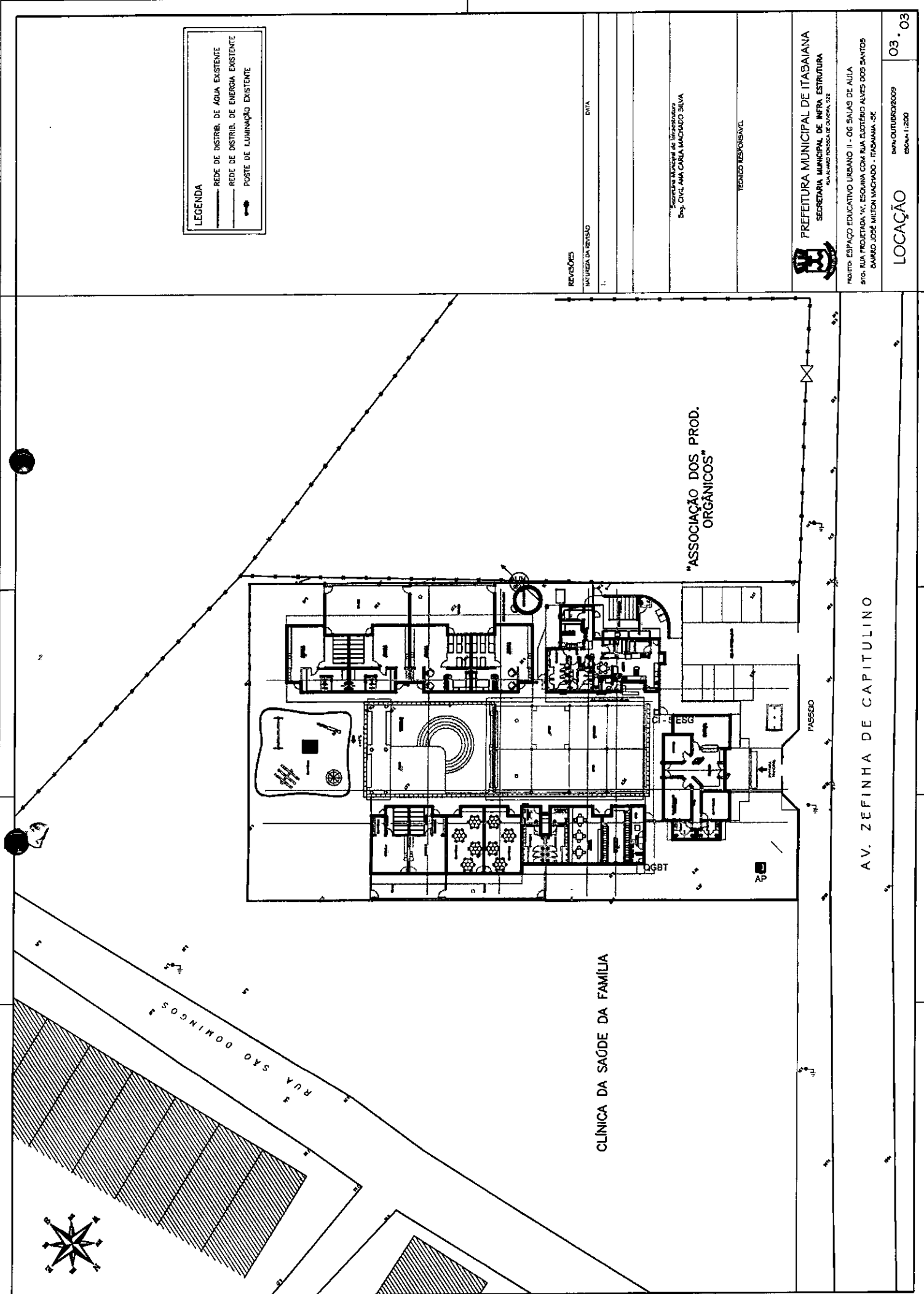
LOCAÇÃO

DATA: OUTUBRO/2009
SOLAR: 11800

03.03

LEGENDA

	REDE DE DISTRIB. DE ÁGUA EXISTENTE
	REDE DE DISTRIB. DE ENERGIA EXISTENTE
	POSTE DE ILUMINAÇÃO EXISTENTE



REVISÕES

NÚMERO DA REVISÃO

DATA

Secretaria Municipal de Infra-estrutura
 Eng. CIVIL AM CARLA MACHADO SILVA

TÉCNICO RESPONSÁVEL



PREFEITURA MUNICIPAL DE ITABAIANA
 SECRETARIA MUNICIPAL DE INFRA-ESTRUTURA

Rua Manoel Pereira de Oliveira, 732

Plano: ESPAÇO EDUCATIVO URBANO II - 06 SALAS DE AULA
 910 - RUA PROJETADA 'N', ESCOLA COM RUA ELISÉRIO ALVES DOS SANTOS
 DISTRITO JOSÉ MILTON MACHADO - ITABAIANA - SE

LOCAÇÃO

DATA: OUTUBRO/2009
 ESCALA: 1:200

03 - 03

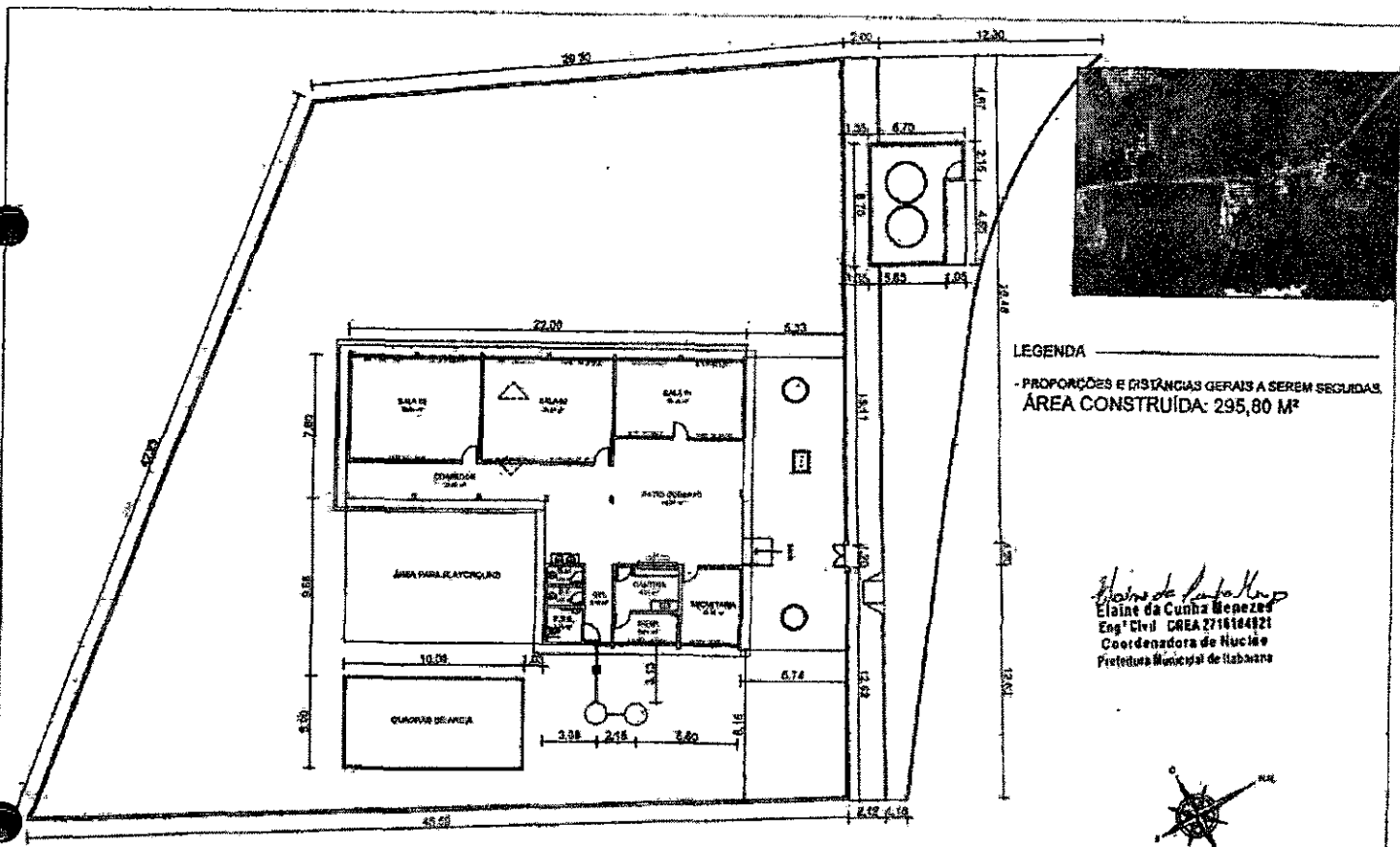
AV. ZEFINHA DE CAPITULINO

CLÍNICA DA SAÚDE DA FAMÍLIA

"ASSOCIAÇÃO DOS PROD.
 ORGÂNICOS"

PASSO

RUA SÃO DOMINGOS



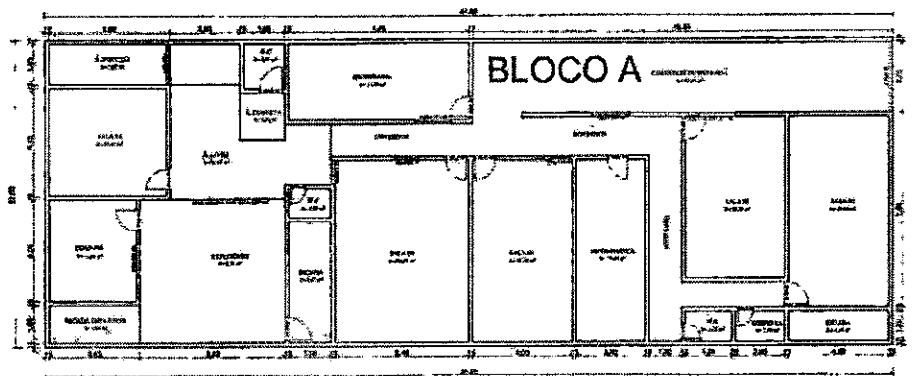
LEGENDA

- PROPORÇÕES E DISTÂNCIAS GERAIS A SEREM SEGUIDAS.
ÁREA CONSTRUÍDA: 295,80 M²

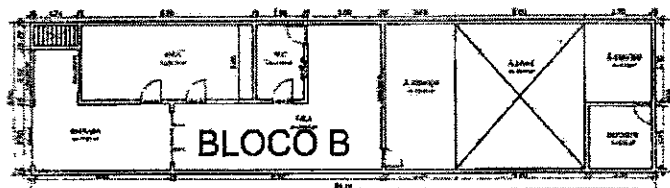
Elaine da Cunha Menezes
Elaine da Cunha Menezes
 Eng.ª Civil - CREA 27164821
 Coordenadora de Núcleo
 Prefeitura Municipal de Itaboraí



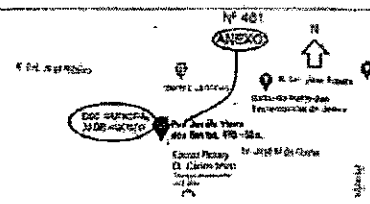
PLANTA BAIXA - LAYOUT
 REFORMA E AMPLIAÇÃO DA ESC. MUN. ANITA CARVALHO
 8502/1000



ESCOLA



ANEXO DA ESCOLA



BLOCO A

ÁREA CONSTRUIDA TOTAL: 385,36m²
 ÁREA DISPENSADA: 10,21m²
 ÁREA PROTEGIDA: 375,15m²
 ALTURA DE EDIFICAÇÃO: 0m (TÉRREA)

BLOCO B

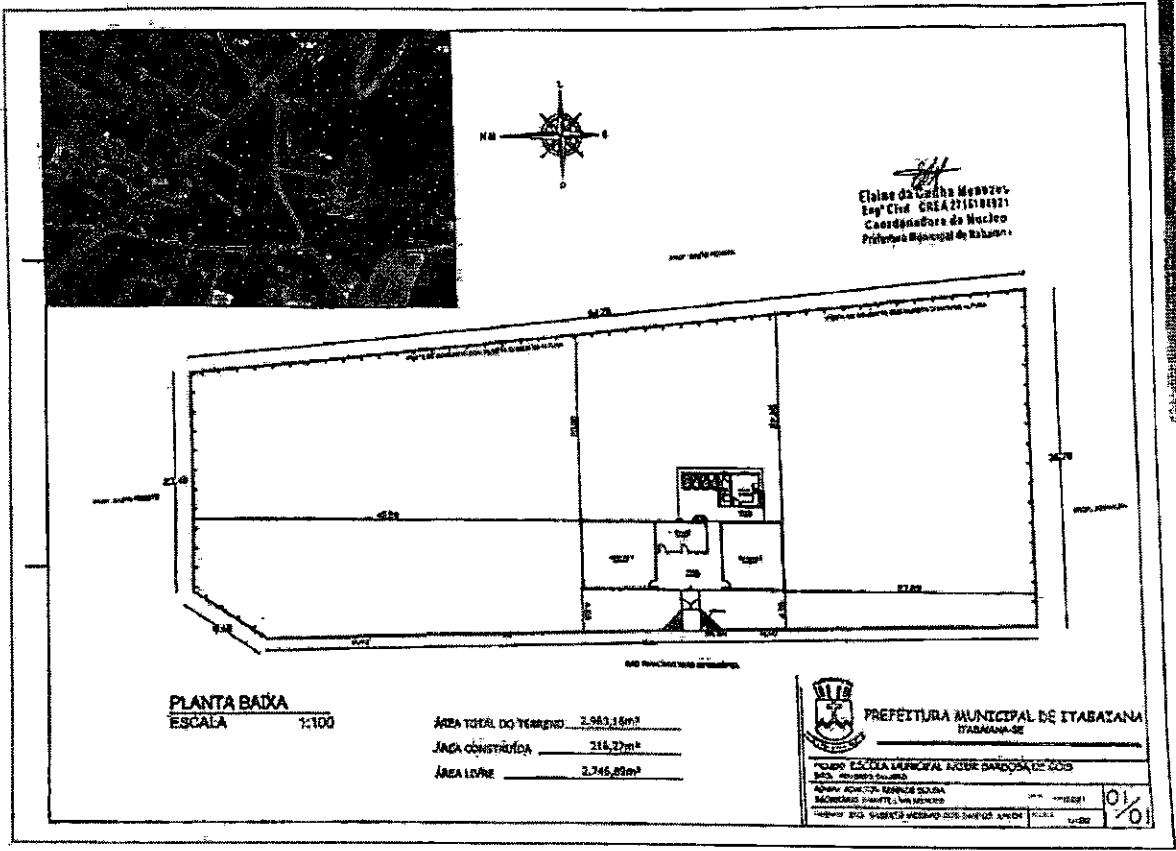
ÁREA CONSTRUIDA TOTAL: 117,82m²
 ÁREA DISPENSADA: 7,33m²
 ÁREA PROTEGIDA: 110,49m²
 ALTURA DE EDIFICAÇÃO: 0m (TÉRREA)


RESPONSÁVEL TÉCNICO



PREFEITURA MUNICIPAL DE ITABAIANA
ITABAIANA-SE
ESCOLA MUNICIPAL 30 DE AGOSTO


LOCAL: R. JOSEFA V. DOS SANTOS, Nº 478, ANEXO Nº 481
 BAIRRO SÃO CRISTÓVÃO - ITABAIANA-SE
 TÍTULO: PROJETO DE PREVENÇÃO E COMBATE A INCÊNDIO
 ADM: ADILTON RESENDE SOUSA
 ENG: ELAINE DA CUNHA MENEZES
 CREA: 274810482/1
 DATA: JUNHO/2020 ENG17103




 Elaine da Rocha Mendes
 Eng. Civil CREA 27161/01971
 Coordenadora do Núcleo
 Prefeitura Municipal de Itabana

PLANTA BAIXA
 ESCALA 1:100

ÁREA TOTAL DO TERRENO 2.983,15m²
 ÁREA CONSTRUÇÃO 214,27m²
 ÁREA LIVRE 2.768,88m²

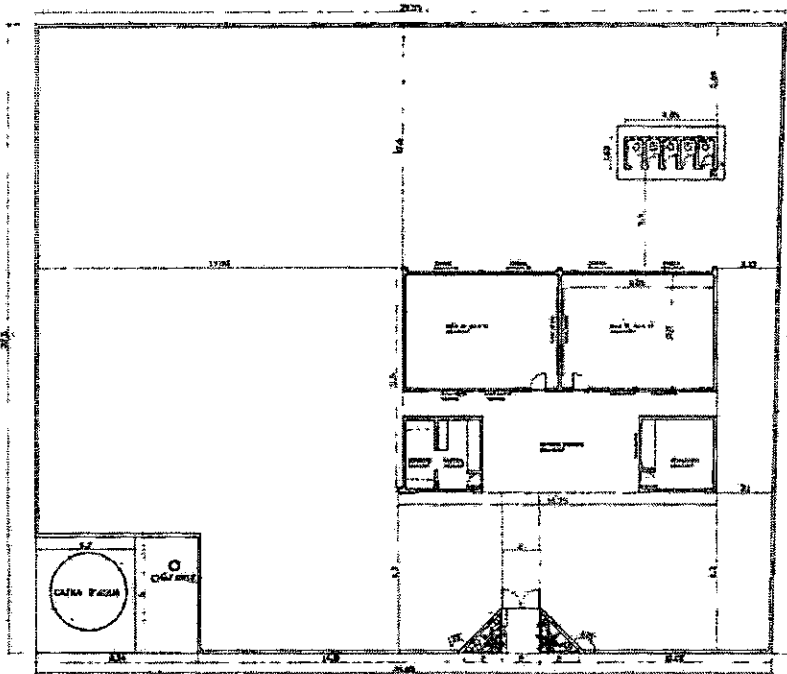

PREFEITURA MUNICIPAL DE ITABANA
 ITABANA-SE

PÓLO ESCOLA MUNICIPAL NOBRE DARDÓS DE SOUZA
 RUA: ANTONIO CARLOS
 ADREVA ADREVA RIBEIRO SOUZA
 SACRAMENTO DIAS FERREIRA
 RUA: SÉRGIO SÁBATO VIEIRA Nº 200 - JARDIM SANTA ANA - ITABANA - SE

01/01



ÁREA TOTAL DO TERRENO: 1222,89 m²
ÁREA CONSTRUÍDA: 207,58 m²
ÁREA LIVRE: 1015,31 m²



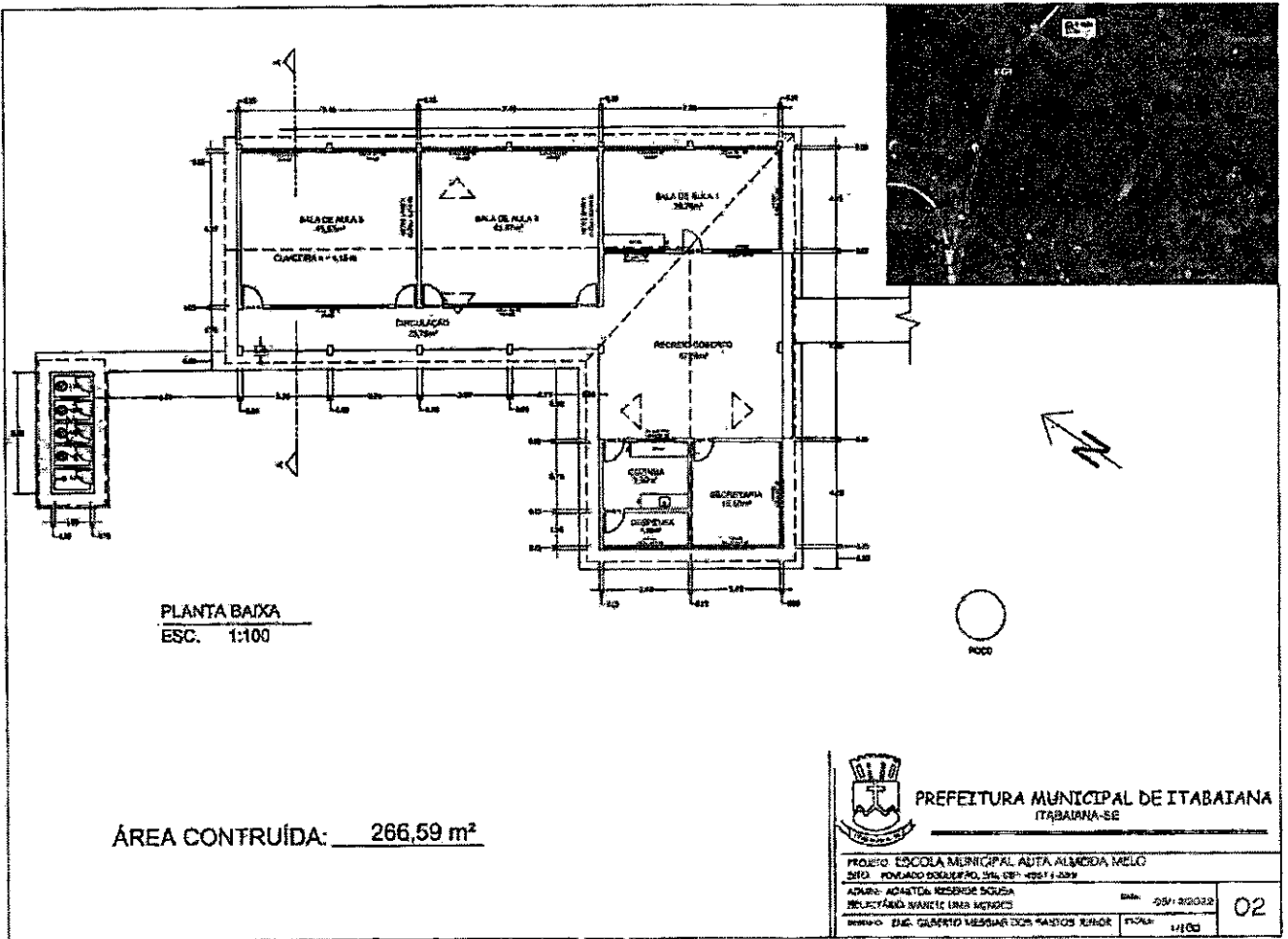
IMPLANTAÇÃO GERAL - ESCOLA MUNICIPAL ARTHUR FORTES
ESC-1220



PREFEITURA MUNICIPAL DE ITABAIANA
ITABAIANA-SE

PROJETO: ESCOLA MUNICIPAL ARTHUR FORTES
LÍQUIDA: 207,58 m² (ÁREA CONSTRUÍDA)
ÁREA: 1015,31 m² (ÁREA LIVRE)
DESENHADO: [NOME] DATA: [DATA]

01
01



PLANTA BAIXA
ESC. 1:100

ÁREA CONTRUÍDA: 266,59 m²



PREFEITURA MUNICIPAL DE ITABAIANA
ITABAIANA-SE

PROJETO: ESCOLA MUNICIPAL ADTA. ALMODO MELO
SÍTIO: FOMENTO COLONIAL, S/N, CEP: 45211-000

ADQUIR: ADAPTADA RESERVA ESCOLA

RELEVÂNCIA: NÍVEL DE LÍNEA MÉDIA

PROJETO: ENG. GILBERTO MESSIAS DOS SANTOS JUNIOR

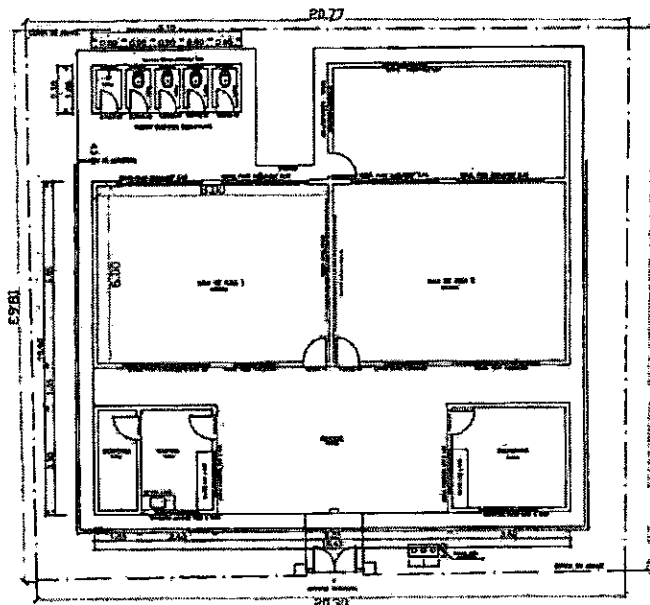
DATA: 05/12/2012

PROVA: 1/100

02

PRÓP.: JOÃO CAETANO DOS SANTOS

ESTRADA CARROÇÁVEL



PRÓP.: JOÃO CAETANO DOS SANTOS

ESTRADA CARROÇÁVEL

PLANTA SITUAÇÃO
ESCALA 1/120



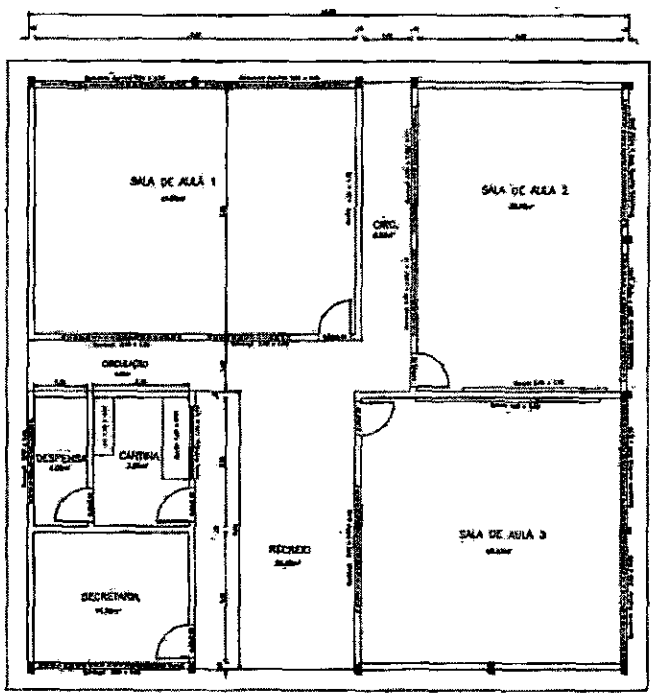
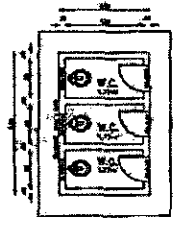
QUADRO DE ÁREAS
ÁREA DO TERRENO: 380,11 m ²
ÁREA CONSTRUÍDA: 282,49 m ²
ÁREA LIVRE: 97,62 m ²



PREFEITURA MUNICIPAL DE ITABAIANA
ITABAIANA-SE

PROJETO: ESCOLA MUNICIPAL BÊNTO DAS FLECHAS
 END: AVENIDA VISUÍVEL, S/Nº, FURZ, S/A, CEP: 49900-000
 ADARTE: ASSISOM PROJETOS S/LSA
 DESENHADOR: ANAÍSA LIMA MENDES
 DATA: 10/12/2011
 ORÇAMENTO: ENG. ERIBERTO MEDRANO DOS SANTOS JUNIOR
 ESCALA: 1/120

01



ÁREA TOTAL DO TERRENO:	836,66 m ²
ÁREA CONSTRUÍDA:	212,08 m ²
ÁREA LIVRE:	624,58 m ²

em metros lineares _____

PLANTA BAIXA
ESC 1:100

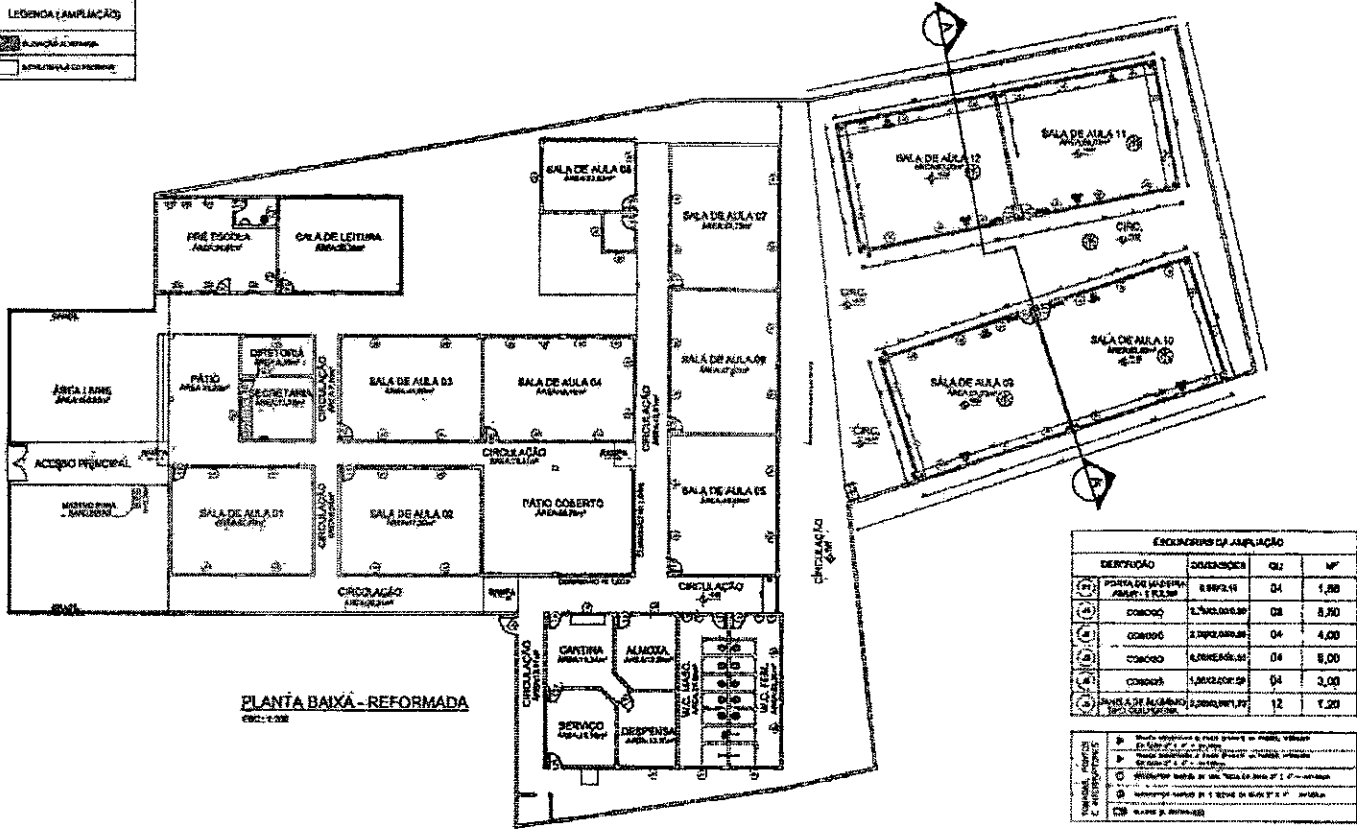


PREFEITURA MUNICIPAL DE ITABAIANA
ITABAIANA-SE

PREFEITA: FÉLICIA BELMONTAL GONDARA LIMA DA CRUZ	
SECRETARIA: AGRACIOTA GONCALVES SILVA	
SECRETARIO: _____	
DATA: 02/07/2010	HORA: 11:00

LEGENDA (AMPLIAÇÃO)

	ALVENARIA EXISTENTE
	ALVENARIA DE NOVA CONSTRUÇÃO



PLANTA BAIXA - REFORMADA
CIRC. 1:200

ENCARGOS DE AMPLIAÇÃO

DEFINIÇÃO	QUANTIDADE	ORÇ.	MP
1) PORTA DE ALUMINIO 1,20x2,10	04	1,200	1,200
2) JANELA 1,20x1,50	08	8,700	8,700
3) COFRE	04	4,000	4,000
4) COFRE	04	8,000	8,000
5) COFRE	04	3,000	3,000
6) PORTA DE ALUMINIO 1,20x2,10	12	1,200	1,200

- 1) Escala original e para projeto em escala 1:200
- 2) Escala original e para projeto em escala 1:200
- 3) Escala original e para projeto em escala 1:200
- 4) Escala original e para projeto em escala 1:200
- 5) Escala original e para projeto em escala 1:200
- 6) Escala original e para projeto em escala 1:200

TÉCNICO RESPONSÁVEL: _____

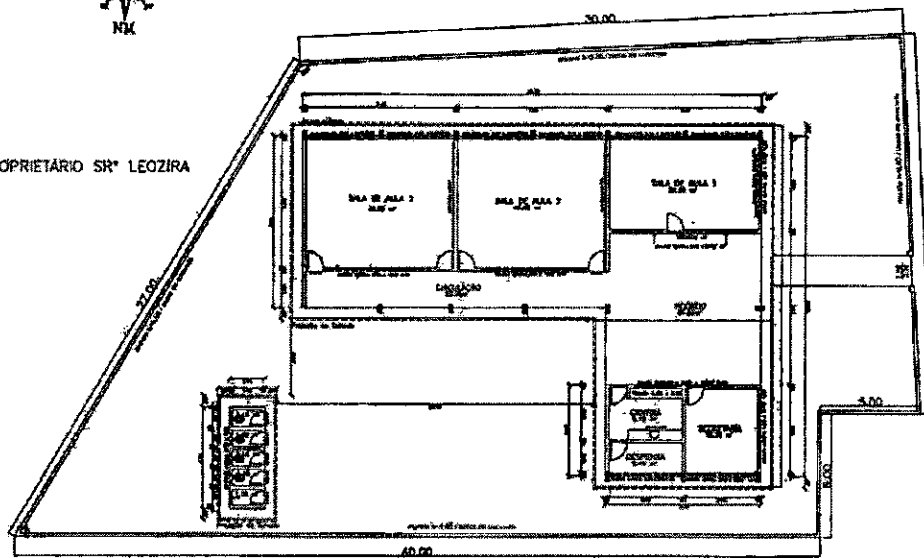


PROJETO ESCOLA MUNICIPAL DOM JOSÉ THOMAZ
 SITIO: POÇADO RIO DAS PEDRAS - ITABORAÍ, RJ
 ADMR: ADALTON BEZINDE ROCHA DATA: JULHO/2017 ESCALA: 1:200
 PLANTA BAIXA DESENH: JOSÉ CARLOS 01/01



PROPRIETÁRIO SRª LEUZIRA

PROPRIETÁRIO SRª LEUZIRA



ESTRADA CARROÇÁVEL

ÁREA DO TERRENO: 812,28 m²
ÁREA CONSTRUÍDA: 261,88 m²
ÁREA LIVRE: 550,39 m²

PROPRIETÁRIO SRª LEUZIRA

PLANTA BAIXA
ESCALA 1/175



PREFEITURA MUNICIPAL DE ITABAIANA
ITABAIANA-SE

PROJETO ESCOLA MUNICIPAL DR AUGUSTO CESAR LEITE

SITIO: ISONOSSO SOUSA

ADRIANI ADRIELITA RESOLVE SOUSA

SECRETARIA

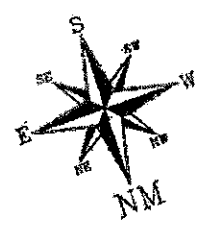
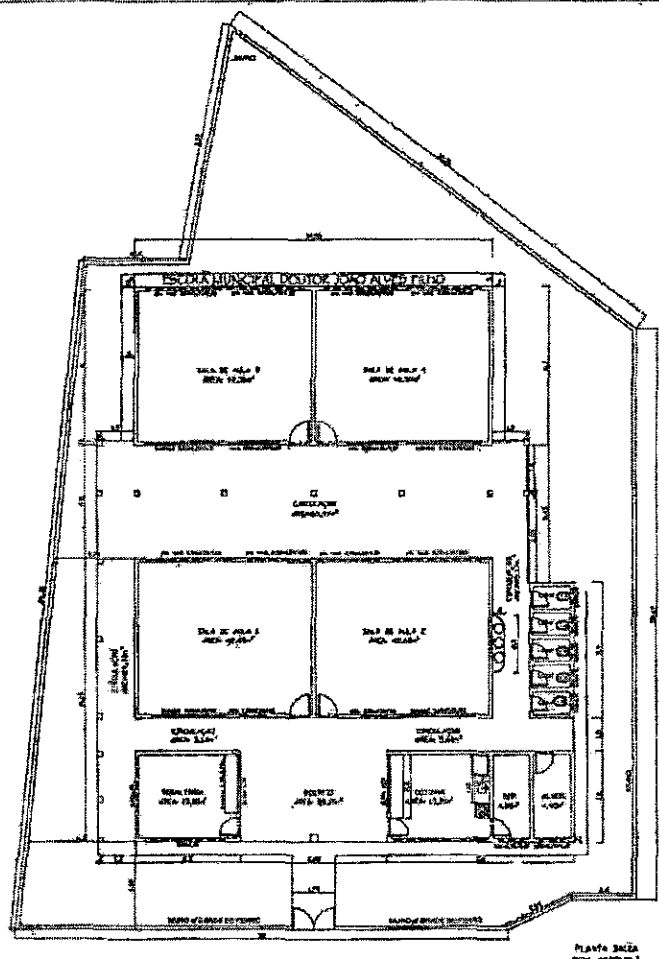
BOCA: 12021

PL:

USUÁRIO: ENGº GREGORIO MESSIAS DOS SANTOS JUNIOR

DATA: 1/175

01/03



AREA TOTAL DO TERRENO: 893,32 m²
 AREA CONSTRUIDA: 387,34 m²
 AREA LIVRE: 505,98 m²

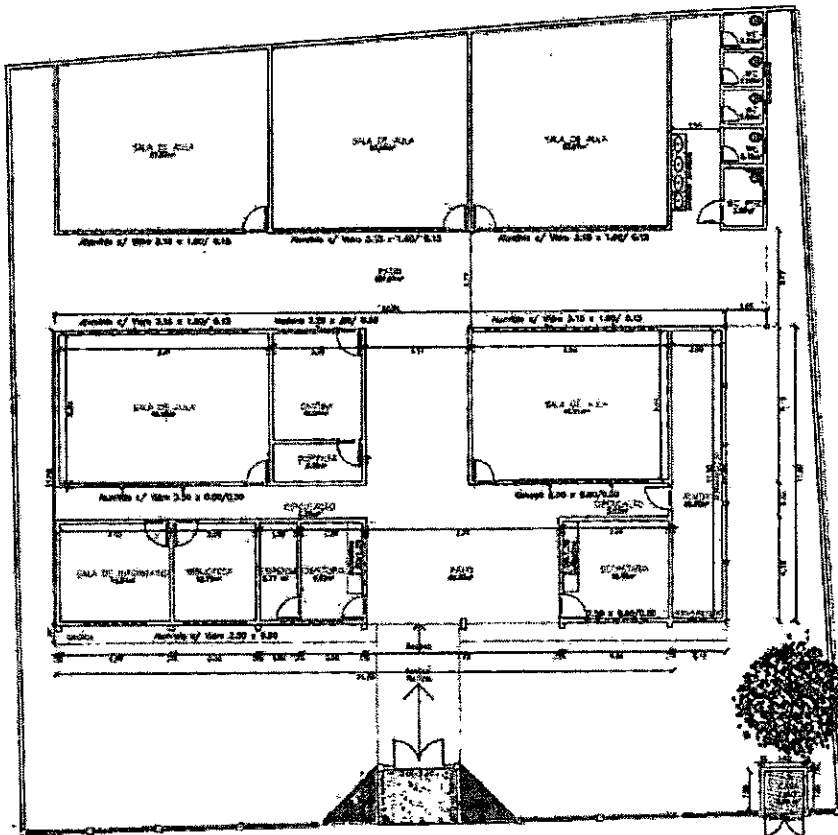
Planta 2ª Etã
PVA. 10/05/04



PREFEITURA MUNICIPAL DE ITABAIANA
ITABAIANA-SE

PROPOSTA: ESCOLA MUNICIPAL DEPTOR JOÃO ALVES FERRO	
SITIO: BARRAGEM MANGUEIRA	
PROJETO: ARQUITETONIA E SERVIÇOS ESCOLARES	DATA: JUNHO/2004
PROJETO: DEPTOR JOÃO ALVES FERRO	ESCALA: 1:100
	01

PROJEÇÃO DAS VIGAS E COLUNAS



ÁREA CONSTRUIDA TOTAL: 642,57m²
ÁREA DISPENSADA: 18,05m²
ÁREA PROTEGIDA: 626,52m²
ALTURA DE EDIFÍCIO: 0m (TERREO)

RESPONSÁVEL TÉCNICO

 **PREFEITURA MUNICIPAL DE ITABAIANA**
ITABAIANA-SE
ESCOLA MUNICIPAL DR. FLORVALDE OLIVEIRA

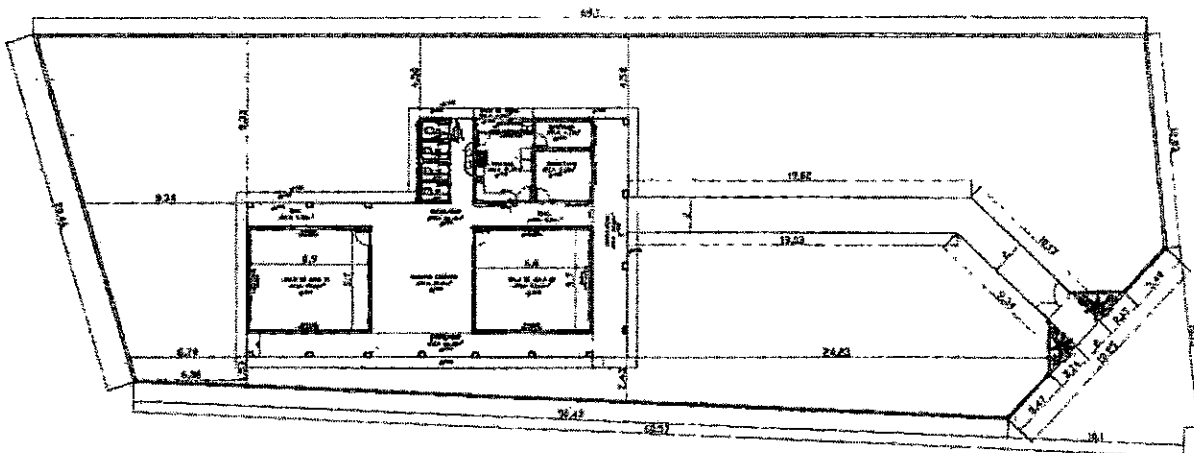
LÍCAL: POVOADO SÃO JOSÉ - ITABAIANA-SE
PROJETO DE PREVENÇÃO E COMBATE A INCÊNDIO
PROJ: ADALTON RESENDE SOUSA
PROJ: ELAINE DA CUNHA MENEZES
CREA: 2738104821
DATA: JUNHO 2022
Escala: 1:100

LEGENDA:

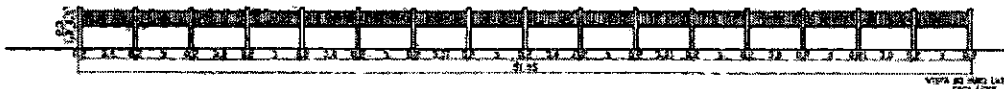
ÁREA DO TERRENO: 1.241,32 m²

ÁREA CONSTRUÍDA: 248,14 m²

ÁREA LIVRE: 993,18 m²



IMPLANTACAO GERAL
Escala: 1/300



VISTA DE FRENTE
Escala: 1/300

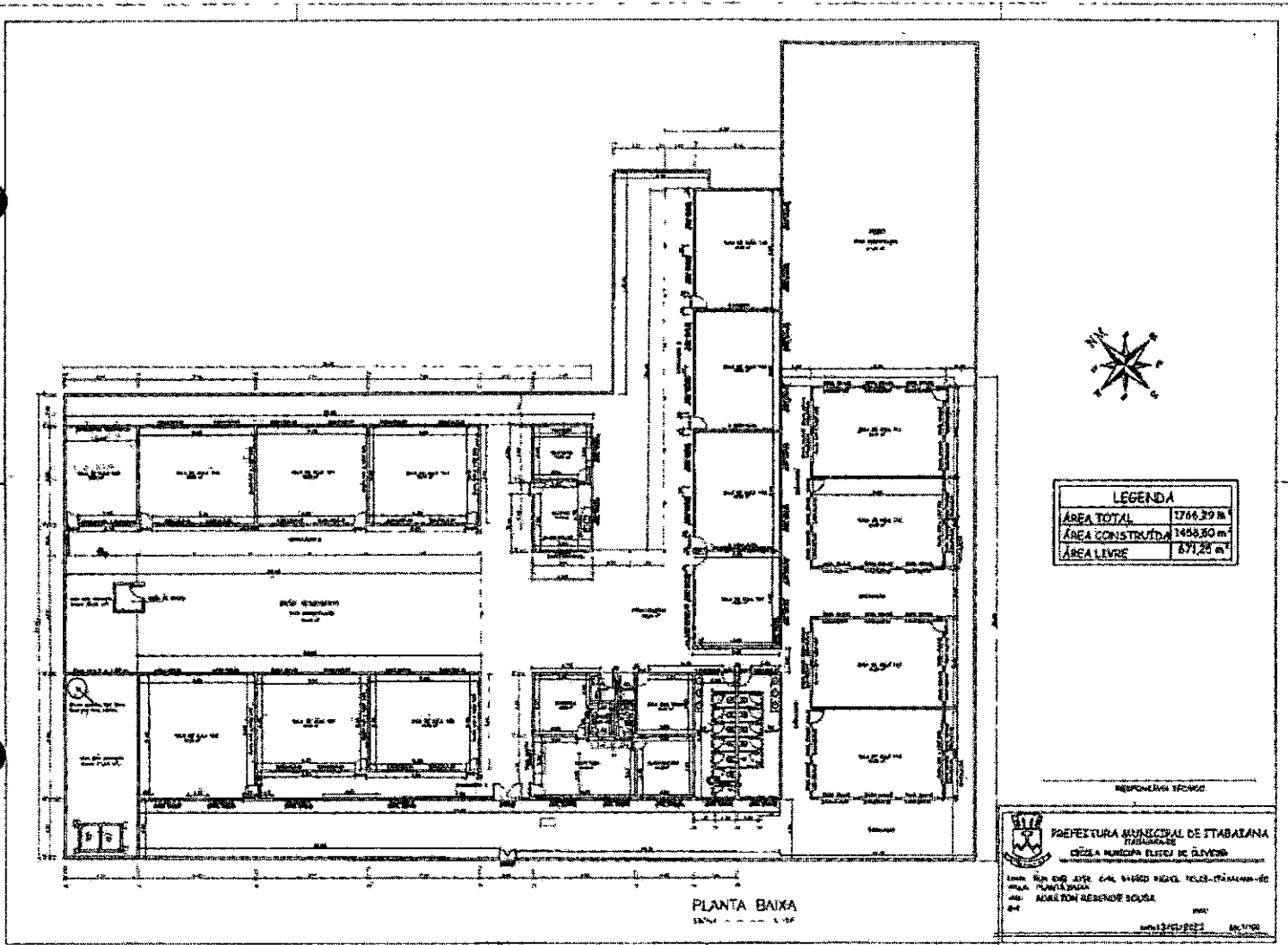


VISTA DE LADO
Escala: 1/300




PREFEITURA MUNICIPAL DE ITABAIANA
ITABAIANA-SE

PROJETO: ESCOLA MUNICIPAL EUSEBIO ANTONIO DA CUNHA
SRTO. FLORENZO VIEIRA EDGAMA
FUNDAO ADOLFO PEDREIRA DE OLIVEIRA
SECRETARIO: IVANETE LIMA MEDEIROS
DATA: 11/02/21
PROJ: 01
PROJETAO: ENG. GILBERTO MACHADO DOS SANTOS JUNIOR
ESCALA: 1/300



LEGENDA	
ÁREA TOTAL	1766,29 m ²
ÁREA CONSTRUIDA	1458,50 m ²
ÁREA LIVRE	307,79 m ²

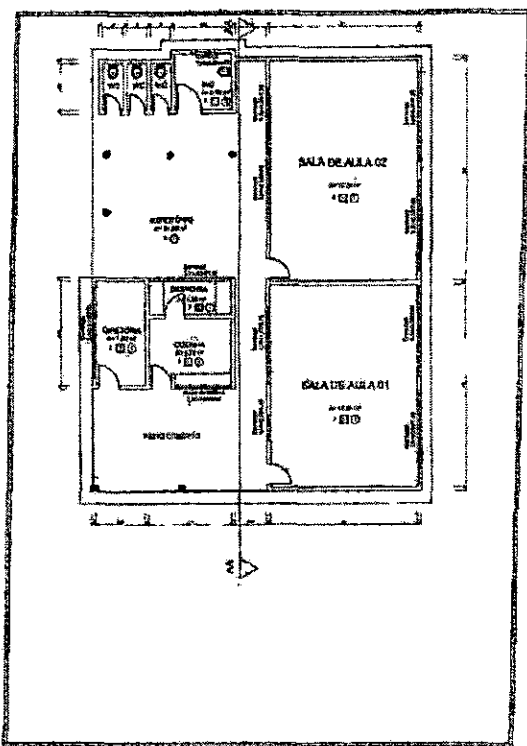
RESPONSÁVEL TÉCNICO


PREFEITURA MUNICIPAL DE ITABORAÍ
 ITABORAÍ - RJ
 SECRETARIA MUNICIPAL DE URBANISMO E PLANEJAMENTO

PROJETO DE ARQUITETURA
 PLANTA BAIXA
 ARQUITETO: ROBERTO REIS DE SOUSA

DATA: 15/05/2023

PLANTA BAIXA



PLANTA BAIXA
ESCALA 1/100



ÁREA DO TERRENO: 594,07 m²
 ÁREA CONSTRUÍDA: 221,79 m²
 ÁREA LIVRE: 372,28 m²

LEGENDA		
TIPO	DESCRIÇÃO	ÍCONE
1. COZINHA	1. SALA	1. LAZINETE
2. SALA DE AULA	2. P.V.	2. BANHO
3. COBRADOR	3. ESCADA	3. OUTROS

SECRETARIA DAS OBRAS E DOS SERVIÇOS PÚBLICOS
 Prefeitura Municipal de São Paulo

PROJETO: ESCOLA MUNICIPAL EPIFÂNIA SERGI DA SILVA

SITIO: 10/000-01/00000000

ADMO: ADSON PEREIRA SOUSA

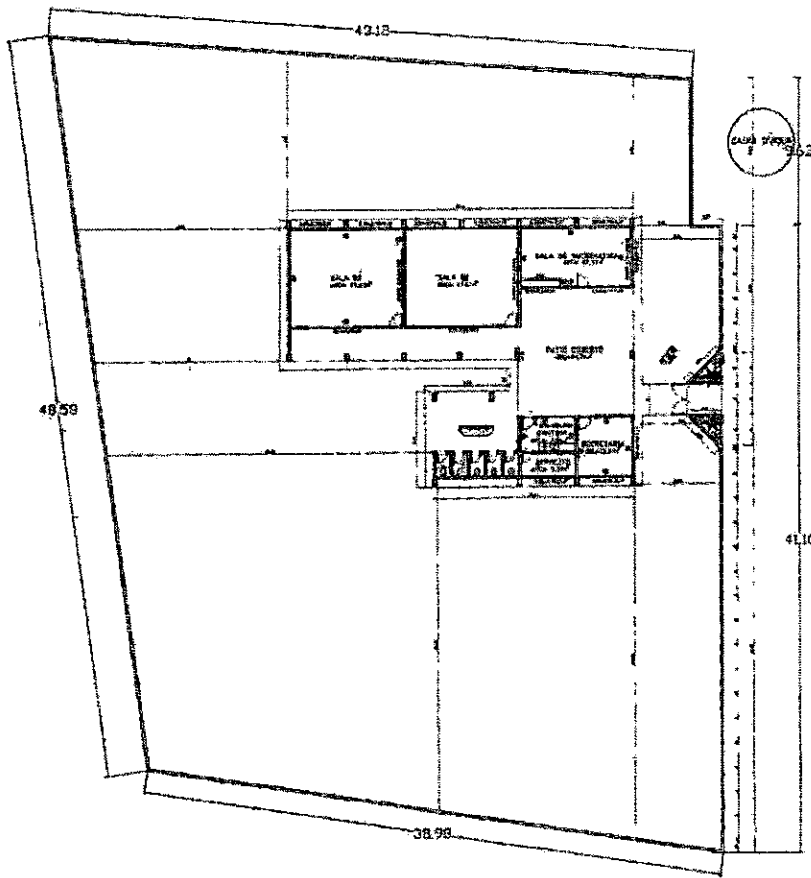
SECRETARIO: MARCELO LIMA MENDES

DATA: MARÇO/2016

COBO: RUI FERRAZ FERRAZ

ESCALA: 1:100

01



LEGENDA

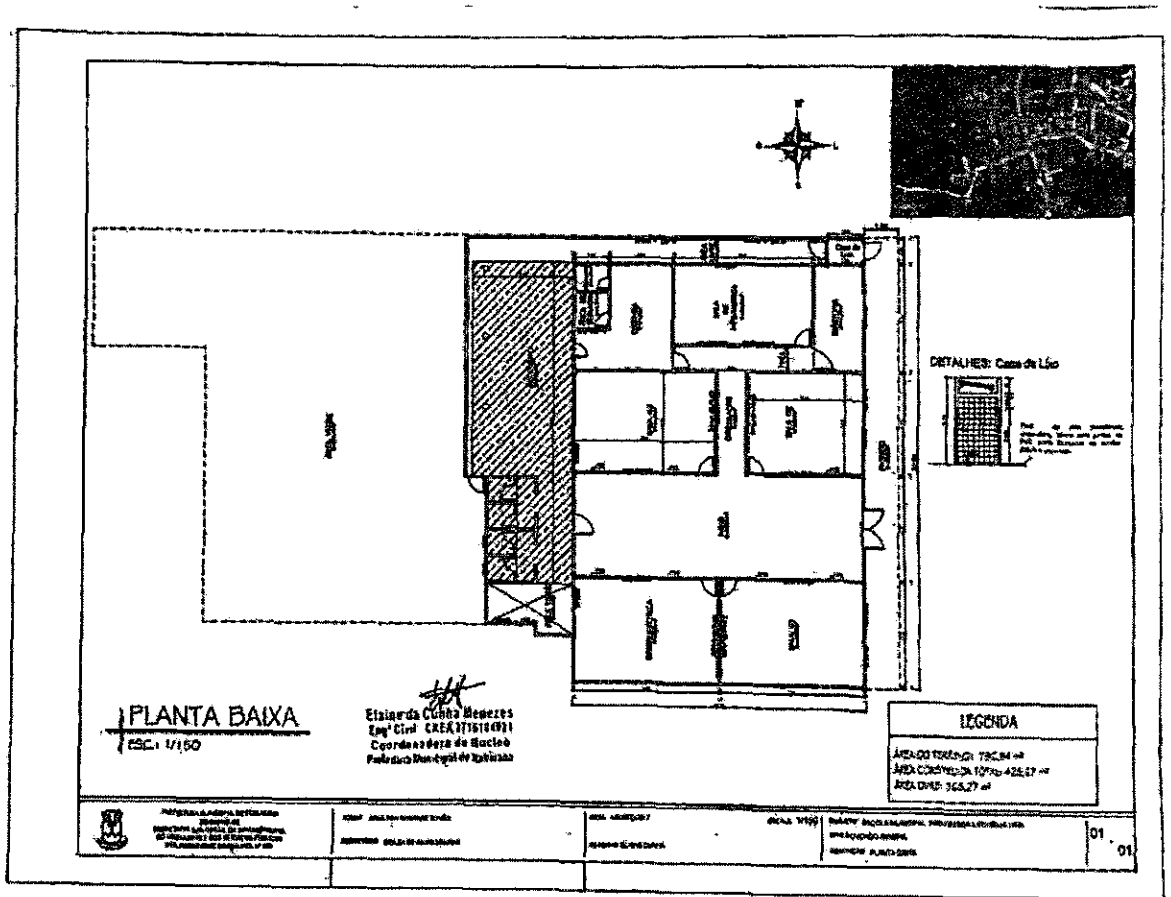
ÁREA DO TERRENO: 1.997,93 m²
 ÁREA CONSTRUÍDA: 311,85 m²
 ÁREA LIVRE: 1686,08 m²

IMPLANTAÇÃO GERAL
 ESCOLA MUNICIPAL ETELVINA AMÁLIA DE SIQUEIRA
 POV. BASTIÃO



PREFEITURA MUNICIPAL DE ITABAIANA
 ITABAIANA-SE

PROJETO: ESCOLA MUNICIPAL ETELVINA AMÁLIA DE SIQUEIRA
 TIPO: EDIFÍCIO ESCOLAR
 ANO: 1988
 ARQUITETO: GILBERTO MESSIAS DOS SANTOS JUNIOR
 DATA: 12/2001



PLANTA BAIXA

ESC.: 1/150

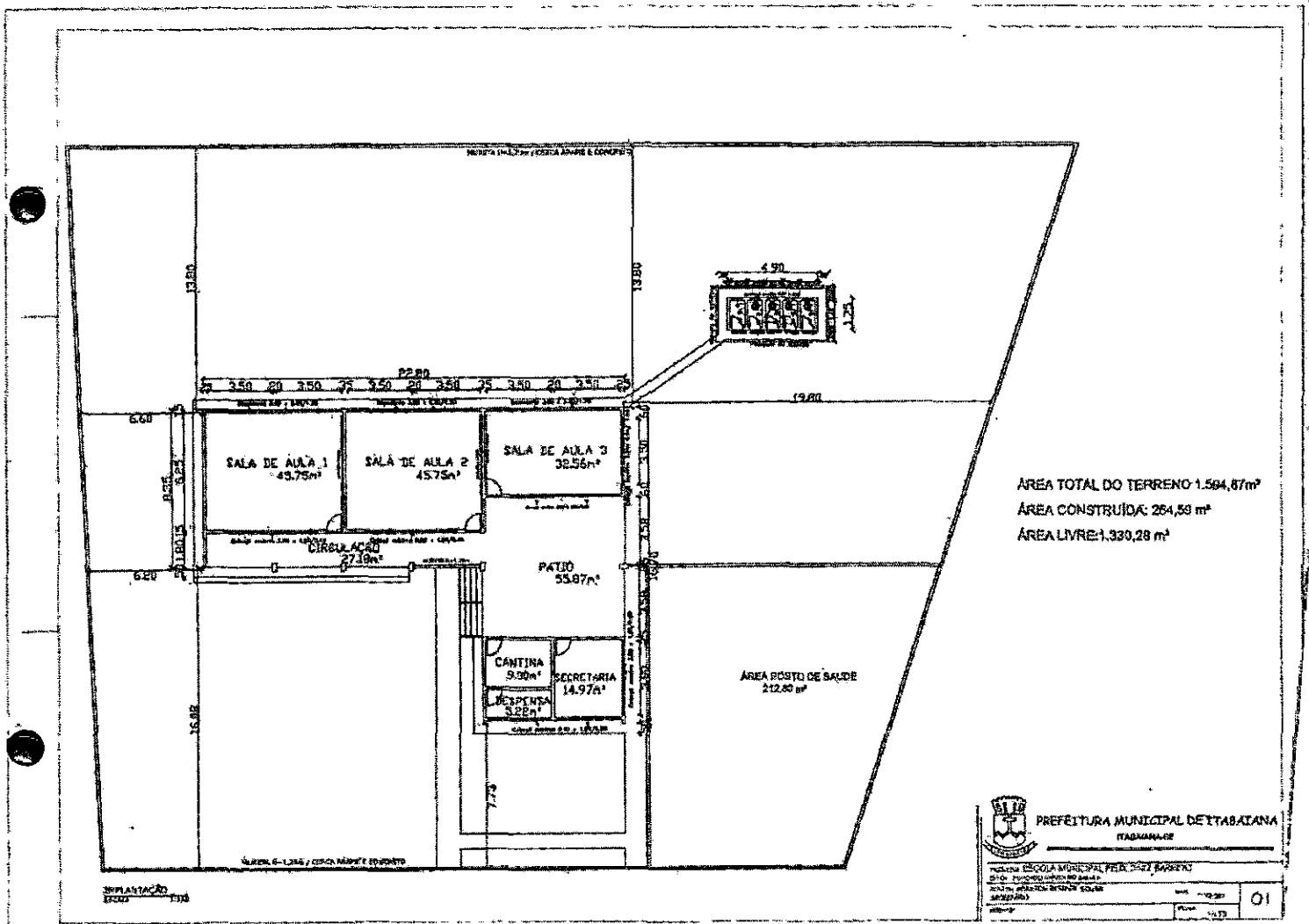
HH
 Elisandra Cunha Menezes
 Eng. Civil CREA 171618/931
 Coordenadora de Projeto
 Prefeitura Municipal de Itapiranga

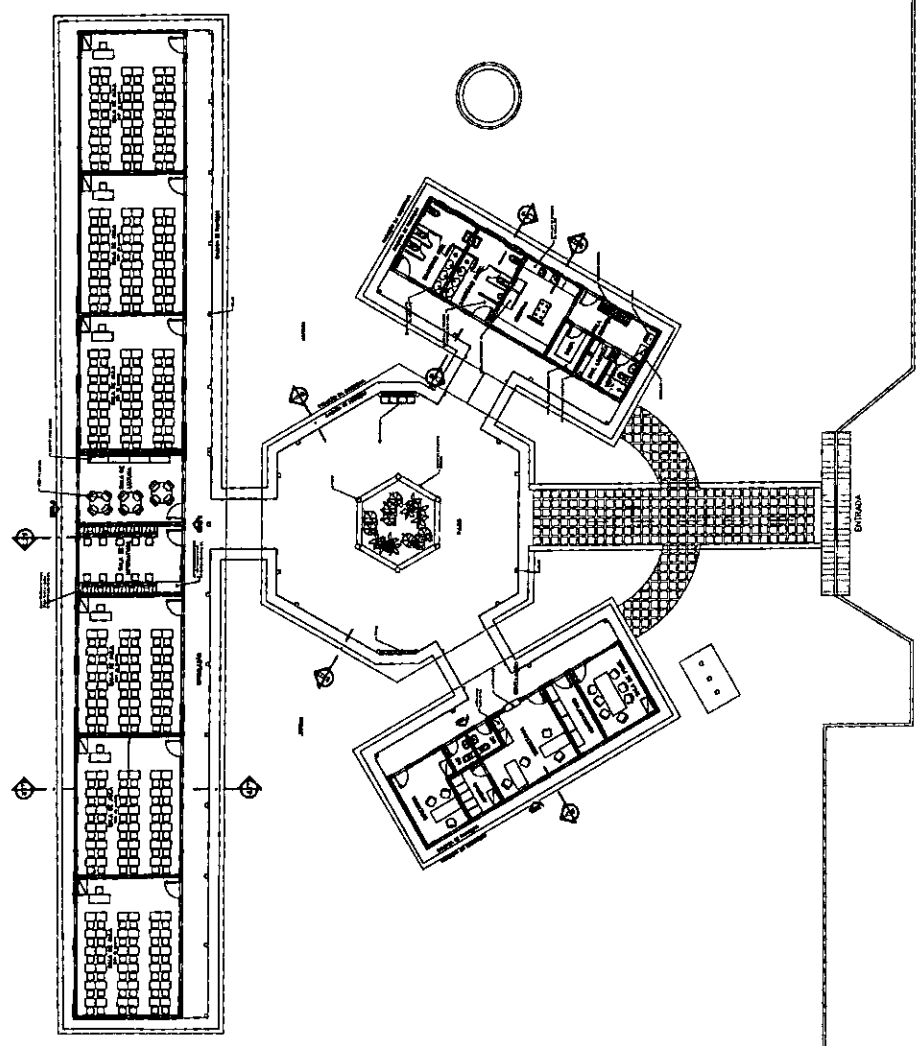
DETALHE: Casa de Lixo



LEGENDA
ÁREA DO TERRENO: 780,84 m ²
ÁREA COBERTA: 1070,42 m ²
ÁREA ÚTIL: 365,27 m ²

<p>PREFEITURA MUNICIPAL DE ITAPIRANGA SECRETARIA MUNICIPAL DE URBANISMO, PLANEJAMENTO E OBRAS DEPARTAMENTO DE LICENCIAMENTO E REGISTRO DE PROJETOS</p>	<p>PROJETO DE ARQUITETURA: ARQUITETA: ELISANDRA CUNHA MENEZES</p>	<p>PROJETO DE ARQUITETURA: ARQUITETA: ELISANDRA CUNHA MENEZES</p>	<p>PROJETO DE ARQUITETURA: ARQUITETA: ELISANDRA CUNHA MENEZES</p>	<p>01 01</p>
--	--	--	--	------------------





UNIDADE BÁSICA DE SAÚDE

TECNICO RESPONSÁVEL:

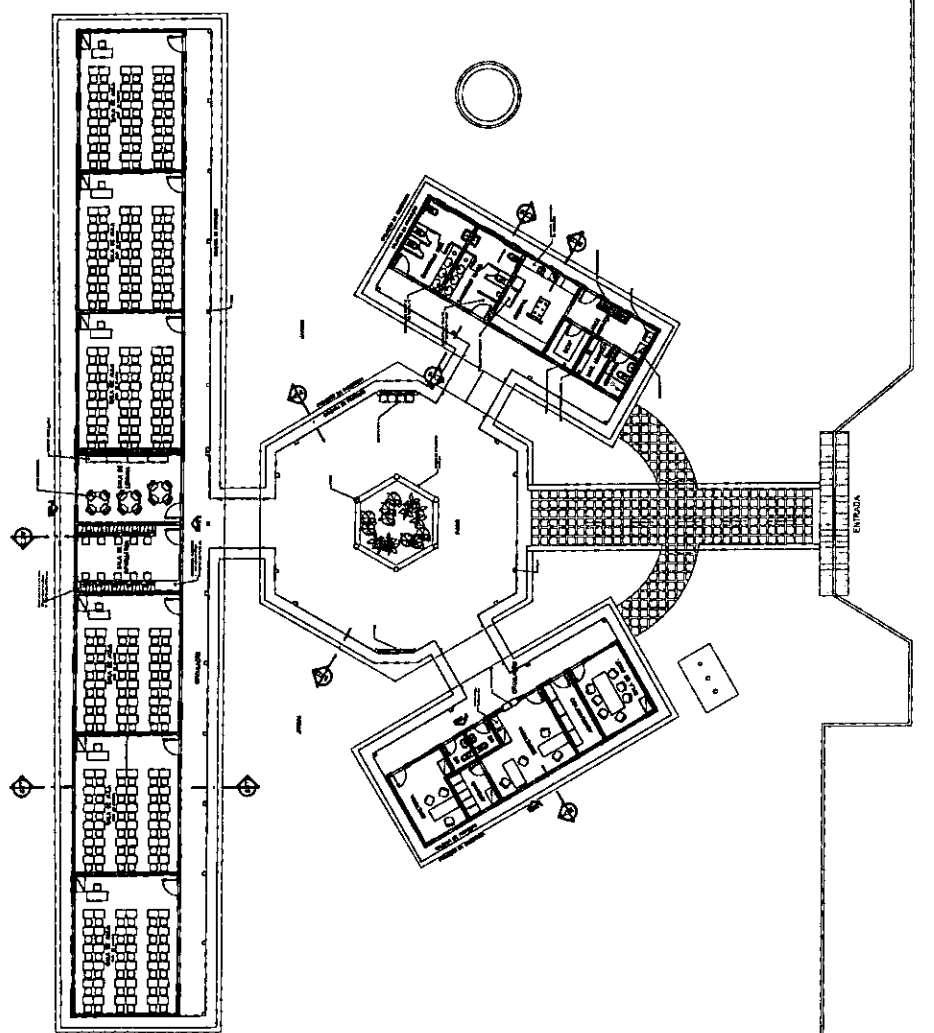


PROJETO DE CRIAÇÃO DE UNIDADE BÁSICA DE SAÚDE
P.O. RUA VALDUIRA, TERCEIRA COLÔNIA, CAMPO LESTE, INTERMUNICÍPIO
ZONA: COLATONIZADORA NOVA
SECRETARIA MUNICIPAL MUNICIPAL SAÚDE PÚBLICA
DEPARTAMENTO DE SAÚDE PÚBLICA
DEPARTAMENTO DE SAÚDE PÚBLICA
DEPARTAMENTO DE SAÚDE PÚBLICA

01 PLANTA BÁSICA
ESCALA: 1:500

PROJETO DE CRIAÇÃO DE UNIDADE BÁSICA DE SAÚDE
P.O. RUA VALDUIRA, TERCEIRA COLÔNIA, CAMPO LESTE, INTERMUNICÍPIO
ZONA: COLATONIZADORA NOVA
SECRETARIA MUNICIPAL MUNICIPAL SAÚDE PÚBLICA
DEPARTAMENTO DE SAÚDE PÚBLICA
DEPARTAMENTO DE SAÚDE PÚBLICA
DEPARTAMENTO DE SAÚDE PÚBLICA

PROJETO Nº 01/01



UNIDADE BÁSICA DE SAÚDE

01 PLANTA BAIXA
ESCALA 1:200

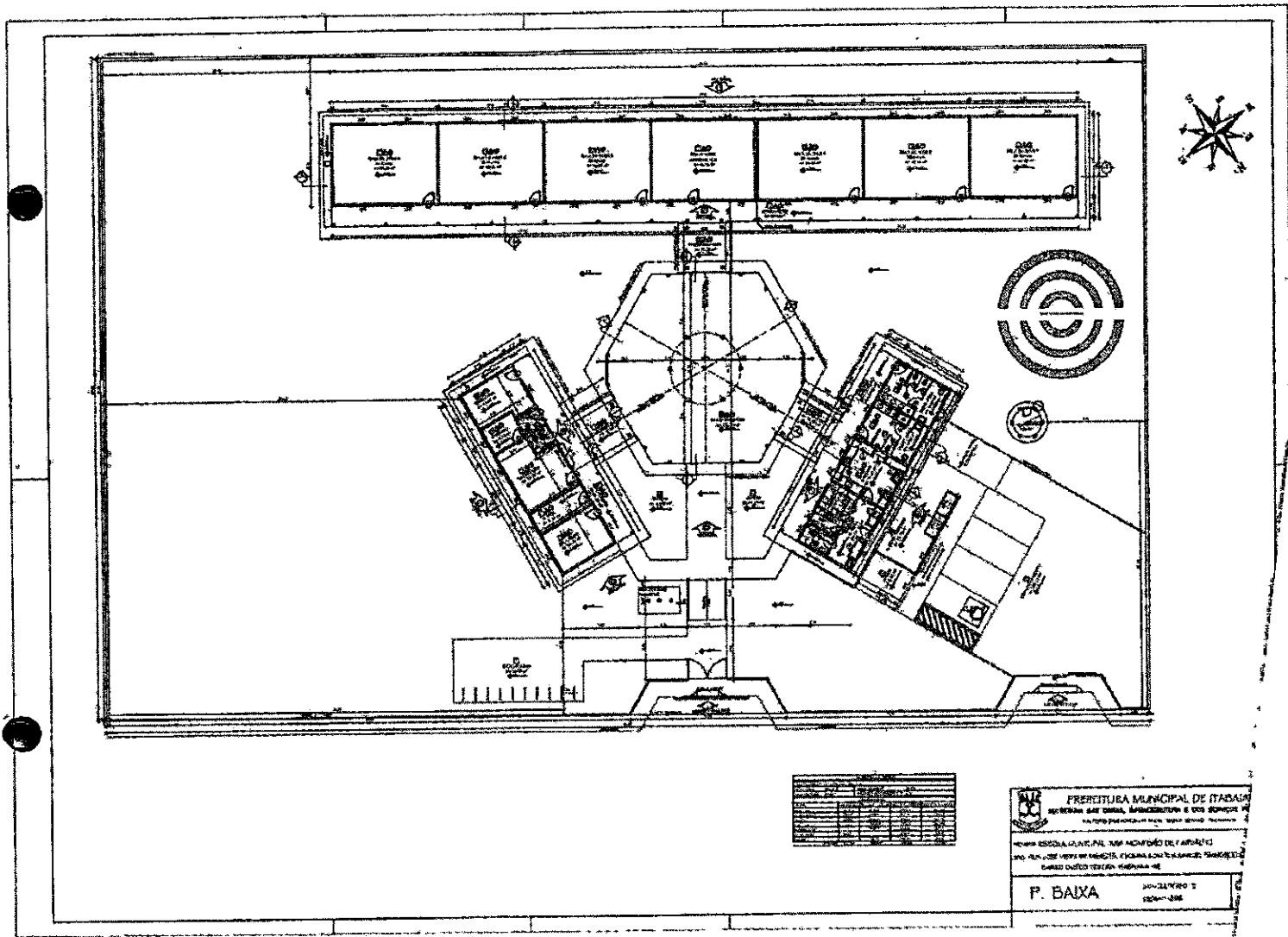
TECNICO RESPONSÁVEL:

PROJETO: UNIDADE BÁSICA DE SAÚDE, BARRIO DE GUARÁ,
CIDADE DE SÃO PAULO, ESTADO DE SÃO PAULO, BRASIL, ZONA SUL, LOTE 10000000
AUTOR: ARQUITETO JOSÉ CARLOS DE OLIVEIRA
EMPRESA: ARQUITETO JOSÉ CARLOS DE OLIVEIRA
DESCRIÇÃO: PLANTA BAIXA
TÍTULO: PLANTA BAIXA




FRANCA
01/01

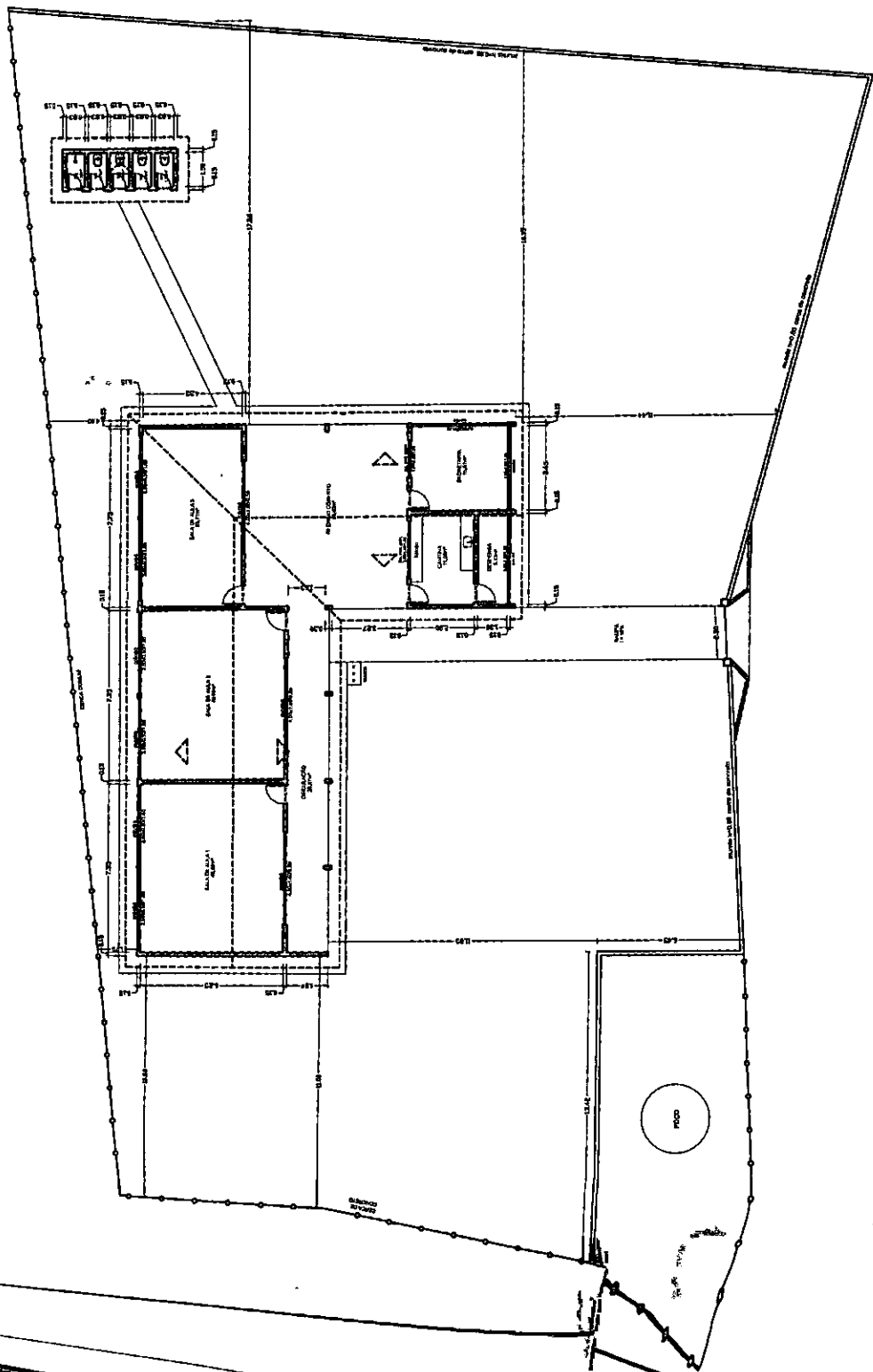
ARQUITETO JOSÉ CARLOS DE OLIVEIRA
RUA DE SÃO CARLOS, 131 - JARDIM SÃO CARLOS - SÃO PAULO - SP - BRASIL
FONE: (011) 5082-1111



LEGENDA	
1	ALVARO
2	ALVARO
3	ALVARO
4	ALVARO
5	ALVARO
6	ALVARO
7	ALVARO
8	ALVARO
9	ALVARO
10	ALVARO
11	ALVARO
12	ALVARO
13	ALVARO
14	ALVARO
15	ALVARO
16	ALVARO
17	ALVARO
18	ALVARO
19	ALVARO
20	ALVARO
21	ALVARO
22	ALVARO
23	ALVARO
24	ALVARO
25	ALVARO
26	ALVARO
27	ALVARO
28	ALVARO
29	ALVARO
30	ALVARO
31	ALVARO
32	ALVARO
33	ALVARO
34	ALVARO
35	ALVARO
36	ALVARO
37	ALVARO
38	ALVARO
39	ALVARO
40	ALVARO
41	ALVARO
42	ALVARO
43	ALVARO
44	ALVARO
45	ALVARO
46	ALVARO
47	ALVARO
48	ALVARO
49	ALVARO
50	ALVARO
51	ALVARO
52	ALVARO
53	ALVARO
54	ALVARO
55	ALVARO
56	ALVARO
57	ALVARO
58	ALVARO
59	ALVARO
60	ALVARO
61	ALVARO
62	ALVARO
63	ALVARO
64	ALVARO
65	ALVARO
66	ALVARO
67	ALVARO
68	ALVARO
69	ALVARO
70	ALVARO
71	ALVARO
72	ALVARO
73	ALVARO
74	ALVARO
75	ALVARO
76	ALVARO
77	ALVARO
78	ALVARO
79	ALVARO
80	ALVARO
81	ALVARO
82	ALVARO
83	ALVARO
84	ALVARO
85	ALVARO
86	ALVARO
87	ALVARO
88	ALVARO
89	ALVARO
90	ALVARO
91	ALVARO
92	ALVARO
93	ALVARO
94	ALVARO
95	ALVARO
96	ALVARO
97	ALVARO
98	ALVARO
99	ALVARO
100	ALVARO


PREFEITURA MUNICIPAL DE ITABORAÍ
 SECRETARIA DE EDUCAÇÃO, MANUTENÇÃO E OUTROS SERVIÇOS DE
 EDUCAÇÃO BÁSICA
 ESCOLA MUNICIPAL RUA MONTEIRO DE CARVALHO
 Nº 100 - JARDIM SÃO FRANCISCO - ITABORAÍ - RJ
 CEP: 26100-000
P. BAIXA

ÁREA DO TERRENO: 1606,51 m²
ÁREA CONSTRUÍDA: 258,82 m²
ÁREA LIVRE: 1347,69 m²



IMPLANTAÇÃO
ESCALA 1:200



PREFEITURA MUNICIPAL DE ITABAIANA
ITABAIANA-SE

PROJETO ARQUITETÔNICO - REFORMA

PROJETO: ESCOLA MUNICIPAL PROFESSORA IZABEL ESTEVES DE FREITAS
SITO: FOMDADO CABEÇA DO RUSSO

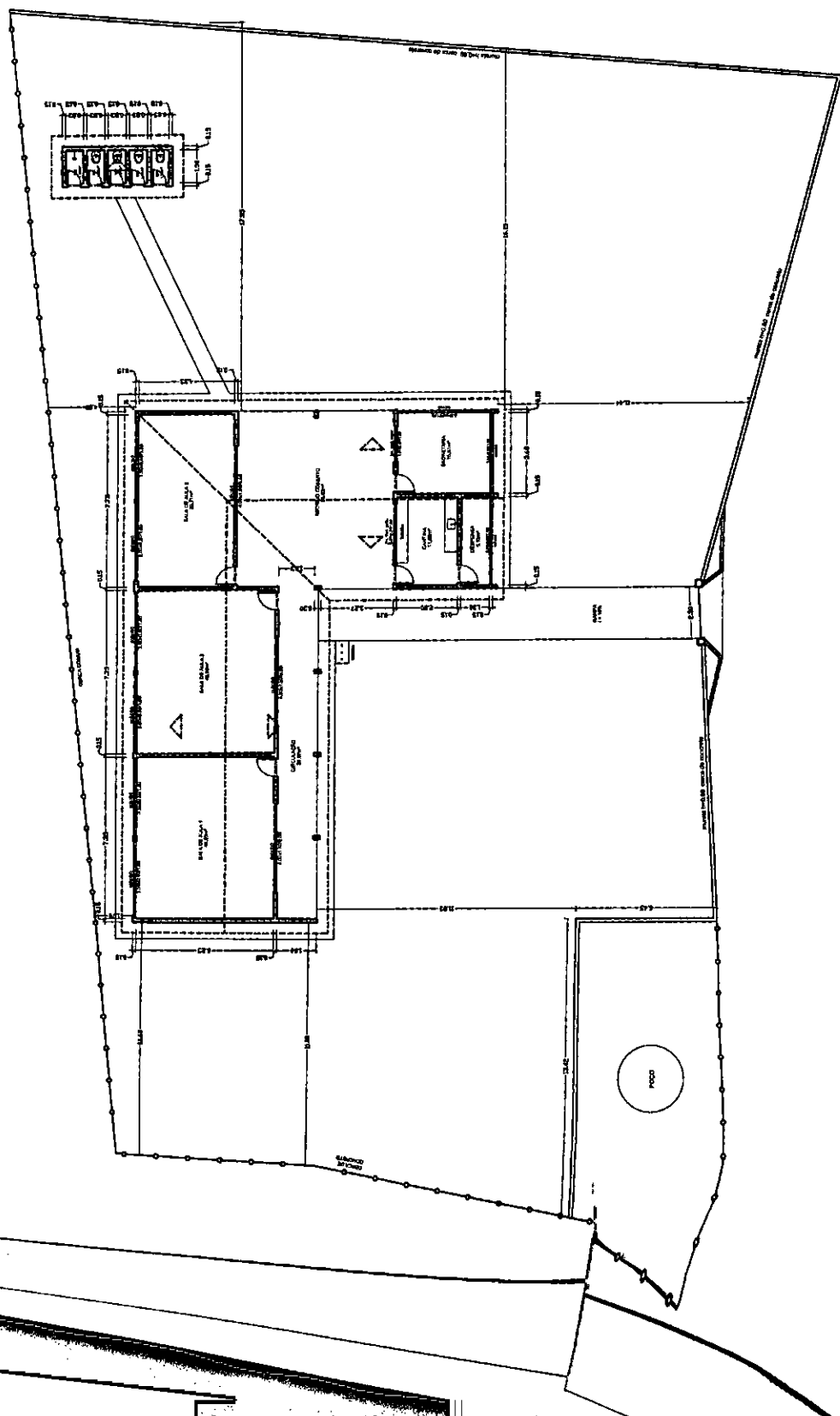
ADMIN: ADALTON RESENDE SOUSA
SECRETÁRIO:

DATA: ***/2021


ESCALA: 1:200

01

ÁREA DO TERRENO: 1606,51 m²
 ÁREA CONSTRUIDA: 258,82 m²
 ÁREA LIVRE: 1347,69 m²



IMPLANTAÇÃO
 ESCALA 1:200



PREFEITURA MUNICIPAL DE ITABAIANA
 ITABAIANA-SE

PROJETO ARQUITETÔNICO - REFORMA

PROJETO: ESCOLA MUNICIPAL PROFESSORA IZABEL ESTEVES DE FREITAS
 SITO: POVOADO CABEÇA DO RUISSO

ADMIN: ADALTON RESENDE SOUSA
 SECRETÁRIO:

DATA: ***/2021

DESENHO: ENG. GILBERTO MESSIAS DOS SANTOS JUNIOR

ESCALA: 1:200

01

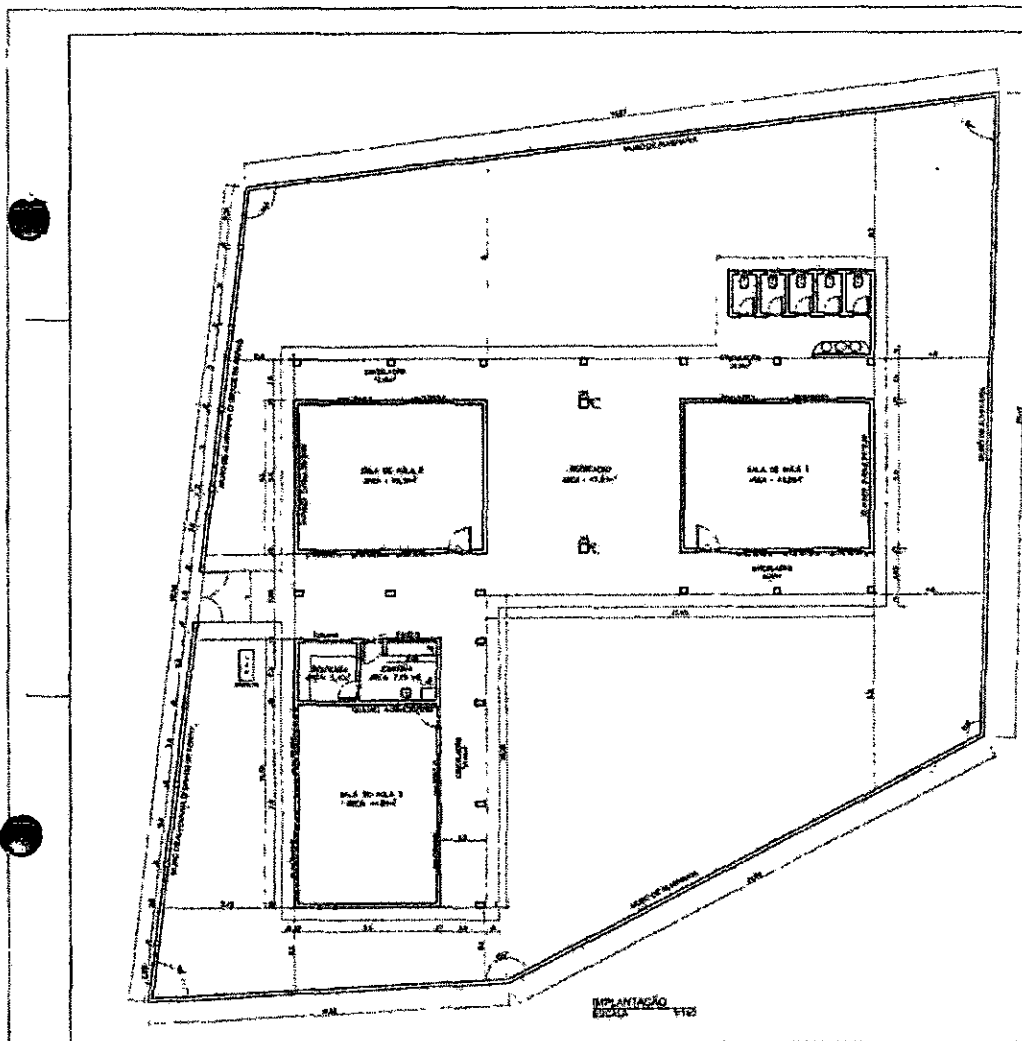


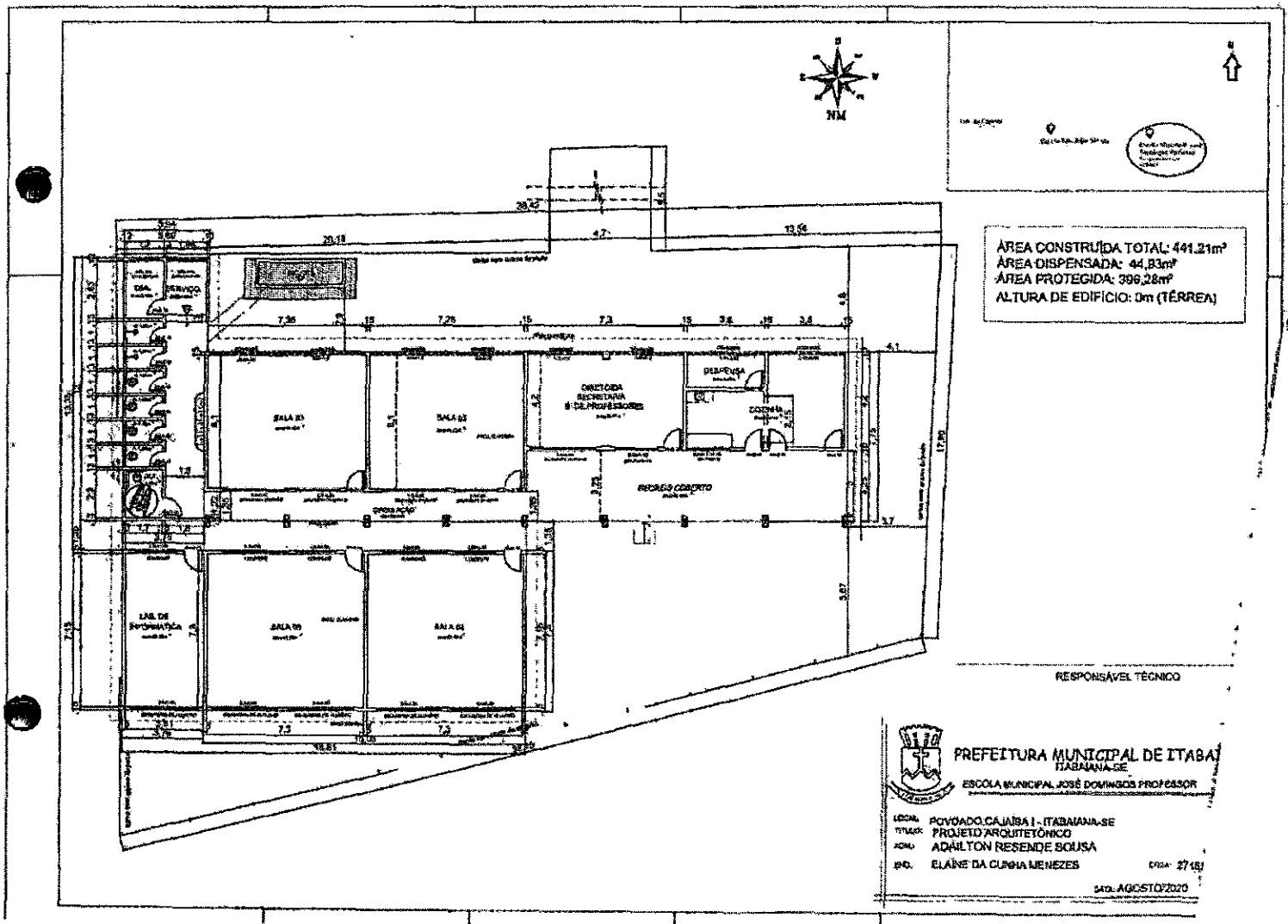
ÁREA TOTAL DO TERRENO	877,32 m ²
ÁREA CONSTRUÍDA	334,71 m ²
ÁREA LIVRE	542,61 m ²



PREFEITURA MUNICIPAL DE ITABANA
ITABANA-SE

PROJETO ESCOLA MUNICIPAL JOÃO TAVARES DA MOTA
RUA: POLO DO RECREIO
ADRIAN: ADRIANO ASSUNÇÃO SOUSA
TÍTULÁRIO:
CNPJ: 08.908.888/0001-00





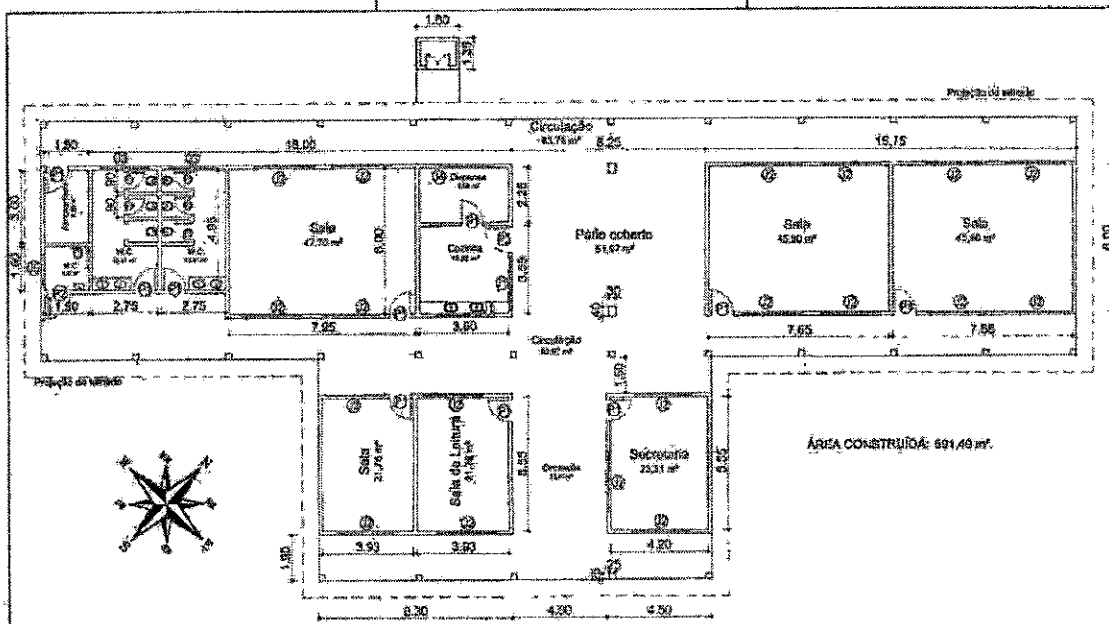
ÁREA CONSTRUÍDA TOTAL: 491,21m²
 ÁREA DISPENSADA: 44,83m²
 ÁREA PROTEGIDA: 396,28m²
 ALTURA DE EDIFÍCIO: 0m (TÉRREA)

RESPONSÁVEL TÉCNICO



PREFEITURA MUNICIPAL DE ITABANA
 ITABANA - SP
 ESCOLA MUNICIPAL JOSÉ DOMINGOS PROFESSOR

LOCAL: POVOADO CAJÁIBA I - ITABANA-SP
 TÍTULO: PROJETO ARQUITETÔNICO
 ADMO: ADALTON RESENDE SOUSA
 INQ: ELAINE DA CUNHA MENEZES
 DATA: 27/08/2020
 04/08/2020



Cód.	QUADRO DE ESPECIFICAÇÃO DE ESQUADROS			Quantidade
	TABOADA	ALCANT.	RETELHA	
01	7.85	2.75		10
02	1.50	2.75		2
03	2.75	2.75		5
04	5.25	1.50	1.50	5
05	3.50	1.50	1.50	10
06	2.50	2.50	1.50	5
07	3.50	2.50	1.50	1
08	3.50	1.50	1.50	1

NOTAS:
TODAS AS PAREDES COM 14CM DE ESPESSURA.


ÁREA CONSTRUÍDA: 691,49 m².



TÉCNICO RESPONSÁVEL:



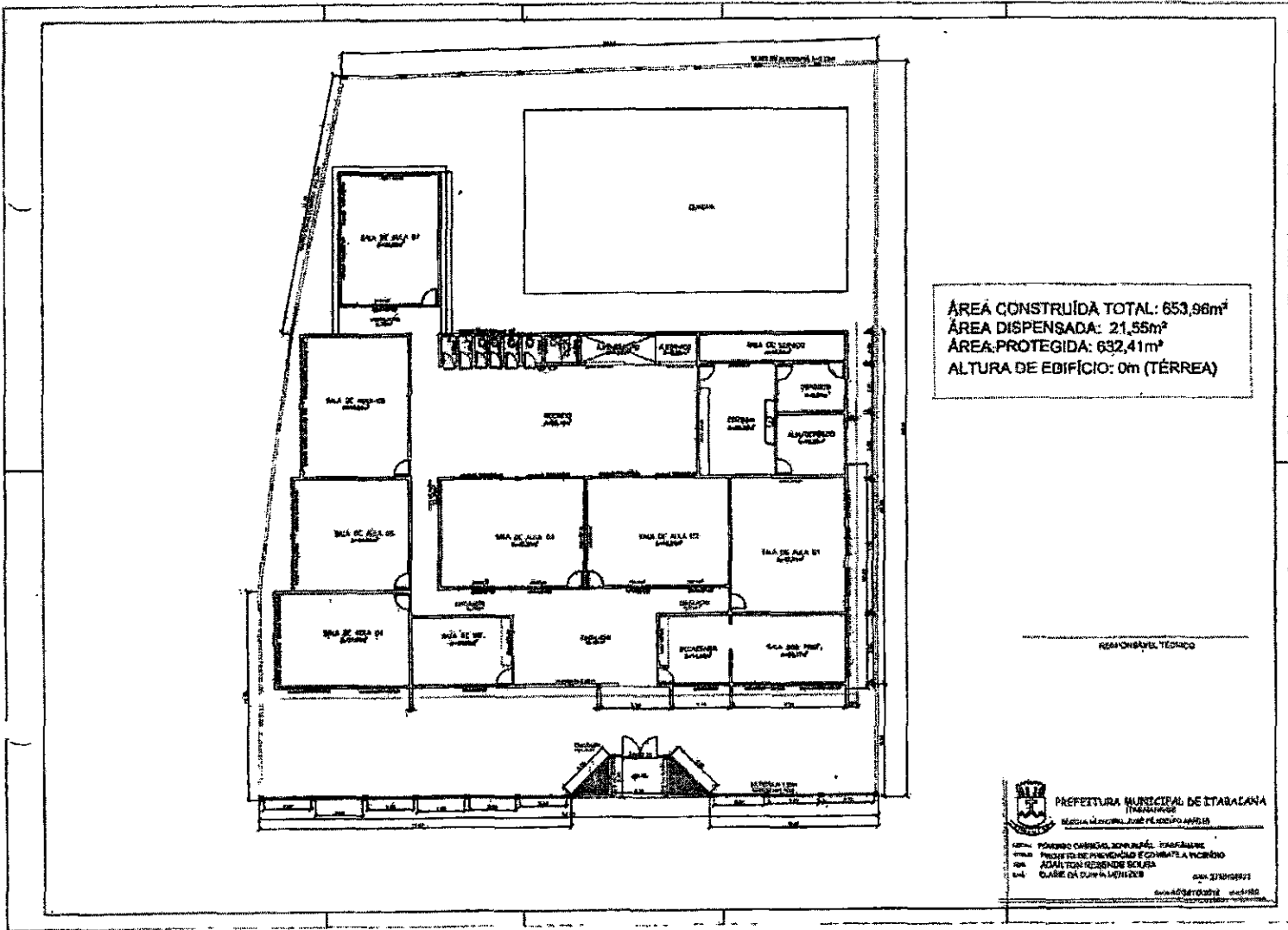
A3 (60,70 x 42,00cm)



GOVERNO MUNICIPAL DE TABERNA GRANDE
TABERNA GRANDE
SECRETARIA DAS OBRAS, ENFERMAGEM E
PREVENÇÃO DE DOENÇAS TRANSMISSÍVEIS
EUA PERITO DIR. DOV. Nº 127. AF. 838


PROJETO: PLANTA BAIXA - ERS. MUNICIPAL SÉLIO MARTINS DA COSTA
SITE: POVOADO MANGABEIRA, BR. CEPARES/ ZONA RURAL
TABERNA - SE.
ADQUIR. AGAC. ION. HENRIQUE BRUNA
SEC. AR. (ARQ. VÍTOR MOJICA DA COSTA)
DESENHO: DIEGO BARRON
ÁREA CONSTRUÍDA: 691,49 m²
ESCALA: 1:200 DATA: 01/02/2023

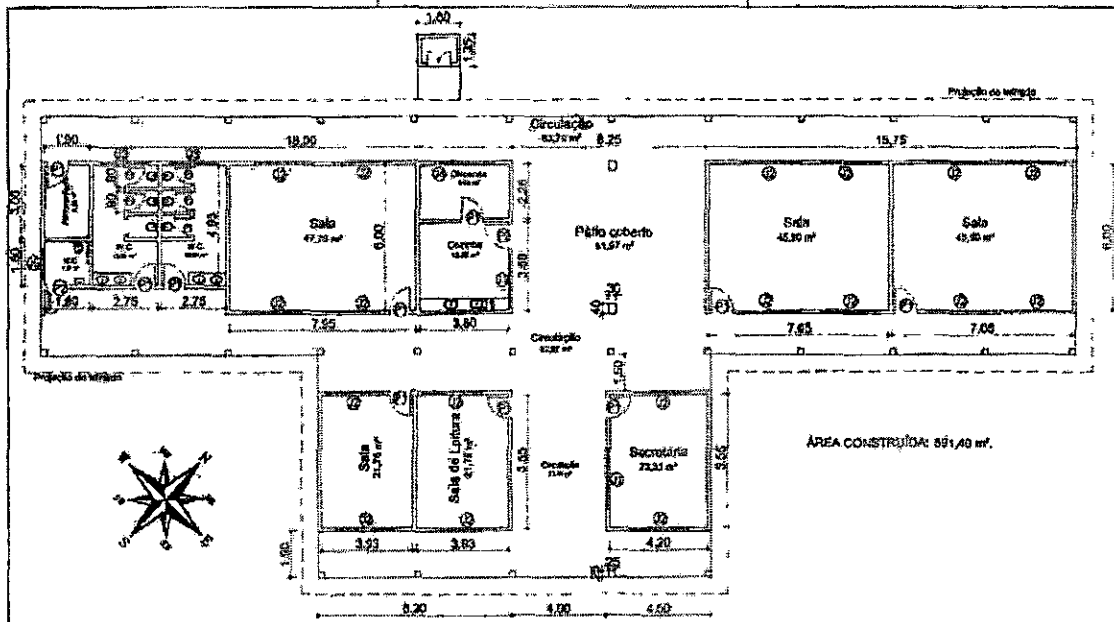
PRANCHA:
01/02



ÁREA CONSTRUIDA TOTAL: 653,96m²
 ÁREA DISPENSADA: 21,55m²
 ÁREA PROTEGIDA: 632,41m²
 ALTURA DE EDIFÍCIO: 0m (TÉRREA)

RESPONSÁVEL TÉCNICO


PREFEITURA MUNICIPAL DE ITABALANA
 ITABALANA - PERNAMBUCO
 RUA DA LIBERDADE, 110 - JARDIM SÃO JOSÉ
 CEP: 55.200-000
 FONE: (51) 3333-1234
 FAX: (51) 3333-5678
 E-MAIL: prefeitura@itabalana.pe.br



QUADRO DE ESPECIFICAÇÃO DE ENCLAVADAS

QUADRO	ESPECIFICAÇÃO	QUANTIDADE	UNIDADE
01	ALVENARIA DE CIMENTO	1.10	m³
02	ALVENARIA DE CIMENTO	1.20	m³
03	ALVENARIA DE CIMENTO	1.30	m³
04	ALVENARIA DE CIMENTO	1.40	m³
05	ALVENARIA DE CIMENTO	1.50	m³
06	ALVENARIA DE CIMENTO	1.60	m³
07	ALVENARIA DE CIMENTO	1.70	m³
08	ALVENARIA DE CIMENTO	1.80	m³
09	ALVENARIA DE CIMENTO	1.90	m³
10	ALVENARIA DE CIMENTO	2.00	m³

NOTAS
 1. DIMENSÕES EM METROS
 2. DIMENSÕES EM METROS




ÁREA CONSTRUÍDA: 851,40 m².

TERRAÇO BORDO LESTE



A3 (29,70 x 42,00m)



PROJETO: PLANTA BAIXA - BAC. MUNICIPAL SÃO MARTINS DA CONCEIÇÃO
 BIRD. POVOADO MANTEIEMBA, CEP-49200-000, ZONA RURAL
 ITAMBAMA - GO

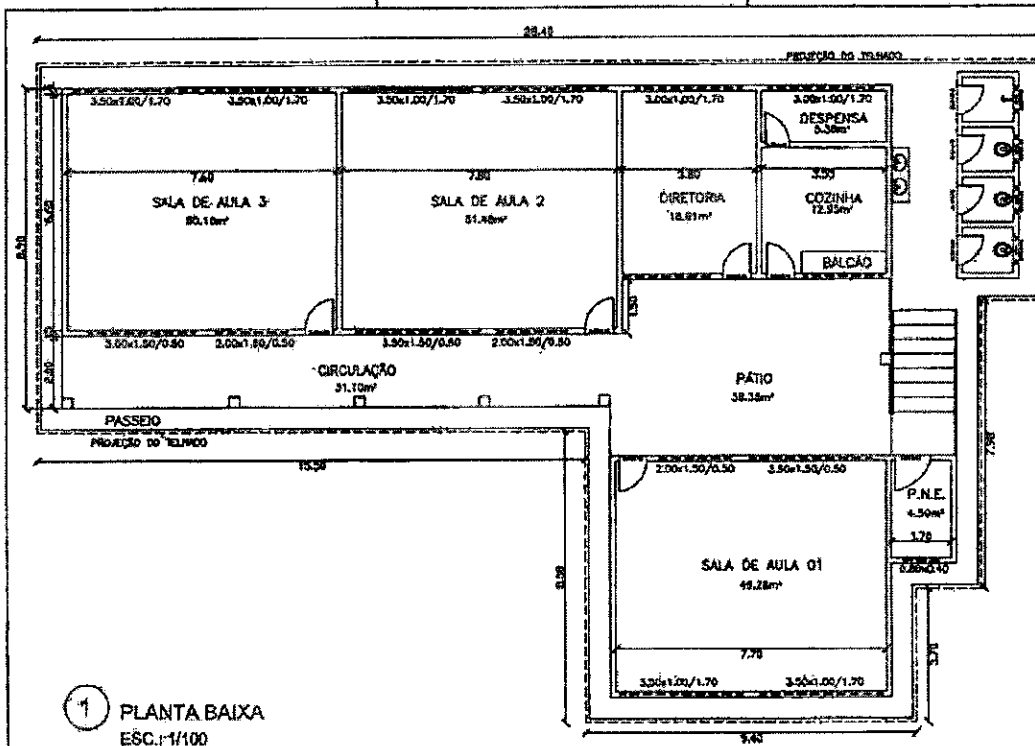
ARQUITETO: ADALTON ROBERTO SOUZA
 SECRETÁRIO: VIVIANE MOURA DA COSTA

DESENHISTA: DIEGO LOPES

ÁREA CONSTRUÍDA: 851,40 m²

ESCALA: 1/200

PRANÇIA
01/02



ÁREA CONSTRUÍDA: 361,32 m²

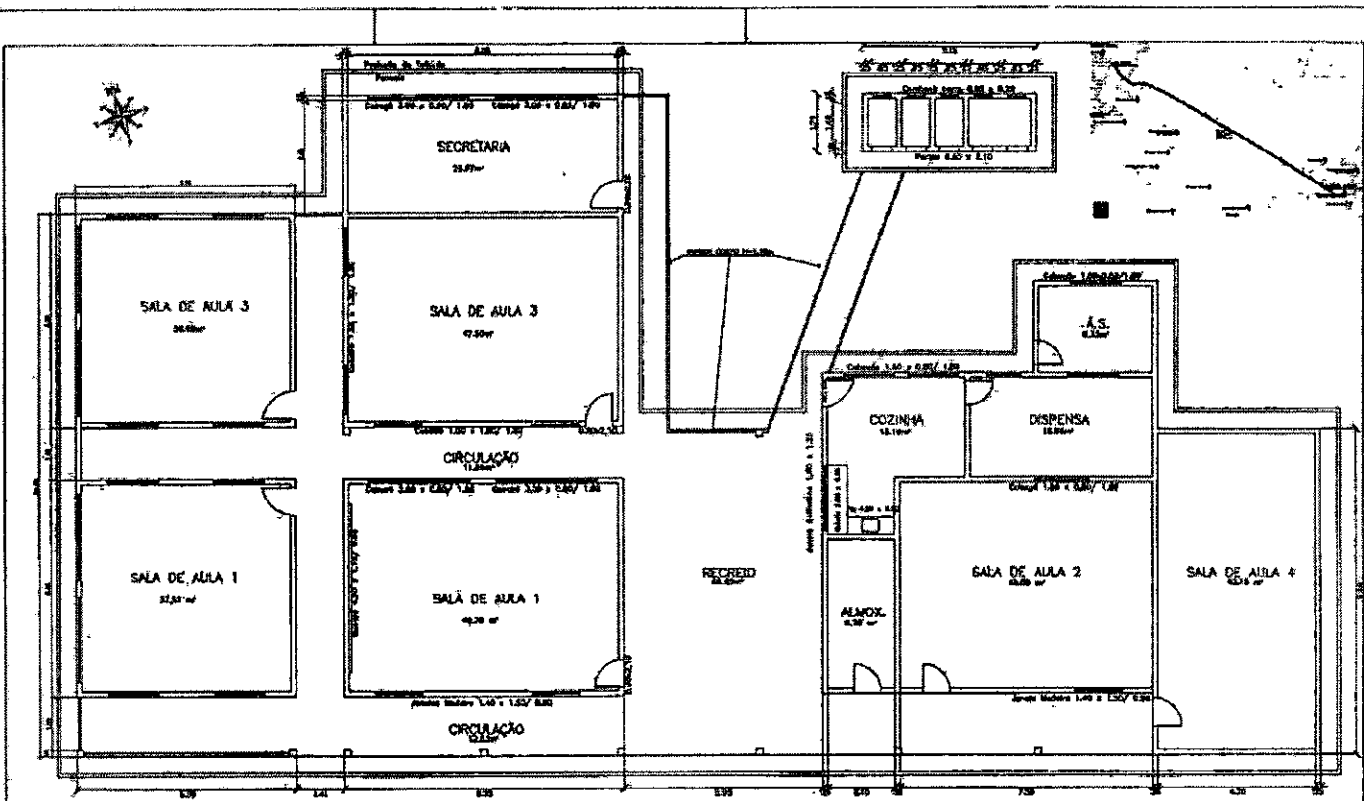
1 PLANTA BAIXA
ESC.: 1/100



PREFEITURA MUNICIPAL DE ITARAMARA
ITARAMARA-RJ
SECRETARIA DE EDUCAÇÃO
BILACANTINO DE SOUZA, 98

PROJETO: ESCOLA MUNICIPAL LIBERATO DE MENEZES
RUA: ITARAMARA - RJ
ADMIN. ADULTOR NEBORDI SOUZA
SECRETÁRIA: IVANETE LIMA MENDES
DESENHO: THÁISSA LIMA SANTOS
DISCIPLINA: PLANTA BAIXA
ESQUILA: 1/100 DATA: JANEIRO/2022

FRANCHA:
01/01



LEGENDA	
ÁREA TOTAL	1472,16 m ²
ÁREA CONSTRUIDA	601,79 m ²
ÁREA LIVRE	870,37 m ²

TÉCNICO RESPONSÁVEL



GOVERNO MUNICIPAL DE ITABAMINA GRANDE
ITABAMINA - RJ
SECRETARIA DAS OBRAS, INFRAESTRUTURA,
URBANISMO E DOS SERVIÇOS PÚBLICOS
RUA PEDRO BRIZ GONÇALVES, N.º 800

PROJETO ESCOLA MUNICIPAL LUZ FLORBETA
RTE: POVIDADO VILA JARDIM SAU, COM. PROT. 402 - ITABAMINA - RJ

ADMIN. ADALTON RESGÊNE ROSA
SECRETÁRIO VÍCTOR HUGO DA COSTA

DESENHO: THÁMA CARVALHO
DESCRIÇÃO: PLANTA SARA

ESCALA: 1/300 DATA: MARÇO/2022

PRANCHAS:
02/03

A3 (29,70 x 42,00cm)

PROPRIETÁRIO: MANOEL PAES DA COSTA

ESTRADA CARROÇAVEL

ESTRADA CARROÇAVEL

LARGO

ESTRADA CARROÇAVEL

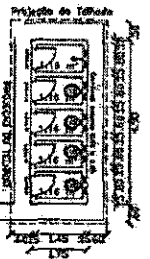
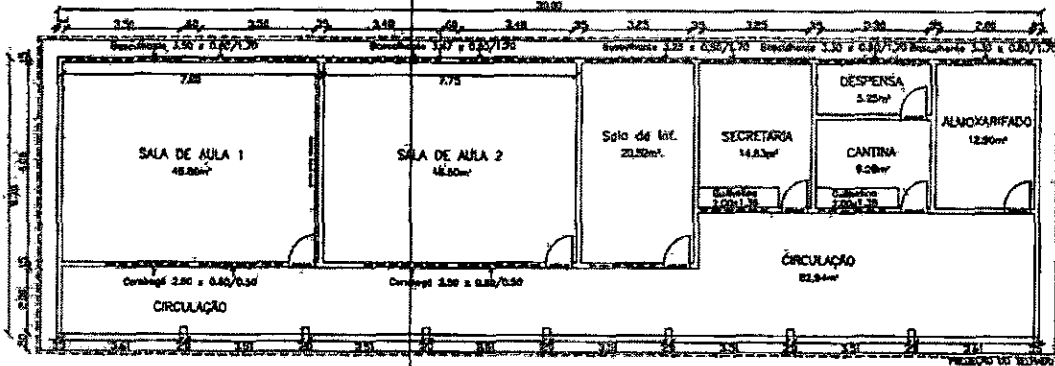


PLANTA BAIXA
ESCALA 1/150
ÁREA TOTAL: 1.108,73 m²
ÁREA CONSTRUÍDA: 298,48 m²
ÁREA LIVRE: 810,25 m²



PREFEITURA MUNICIPAL DE ITABAIANA
PERNAMBUCO

PROJETO: ESCOLA MUNICIPAL MANOEL FRANCISCO DA COSTA	
SITE: TERREIRO TRAZ. 10/2014	
ARQUITETO: ADALDO RODRIGUE SOARES	DATA: 2014
DESENHADOR: MANUELLA MENEZES	PROJETO: 01
DEPARTAMENTO: DEPARTAMENTO DE LICITAÇÃO	PROJETO: 01



PLANTA BAIXA
ESCALA 1/120

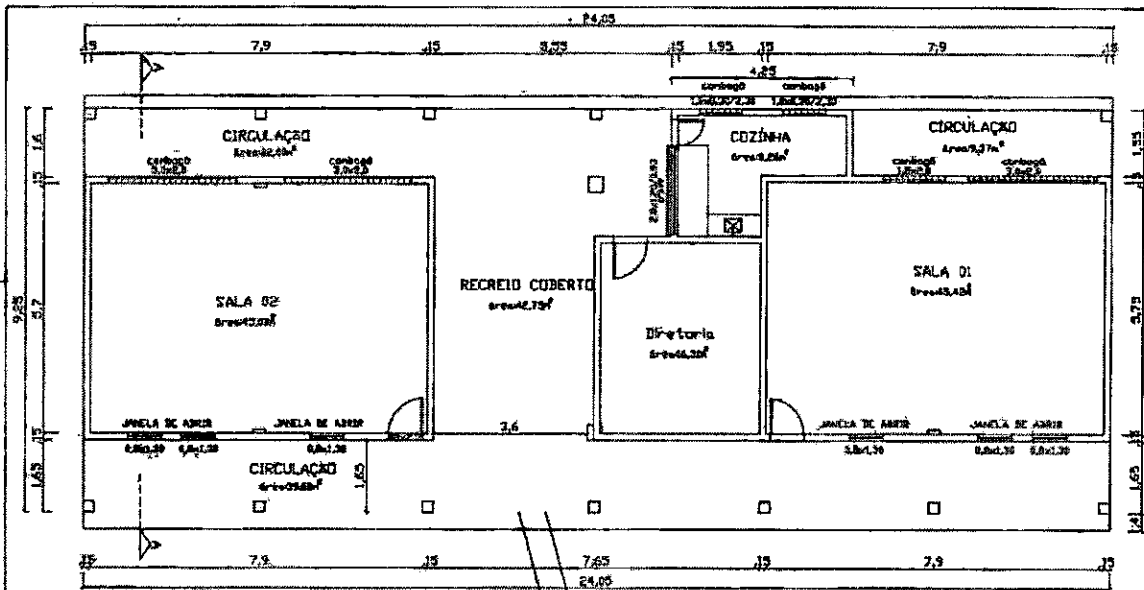
QUADRO DE ÁREAS	
ÁREA DO TERRENO:	1.404,63m ²
ÁREA CONSTRUÍDA:	287,58 m ²
ÁREA LIVRE:	1.147,07m ²

CORTE A



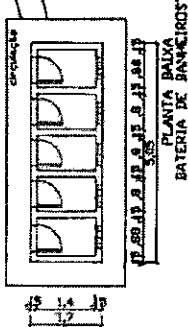
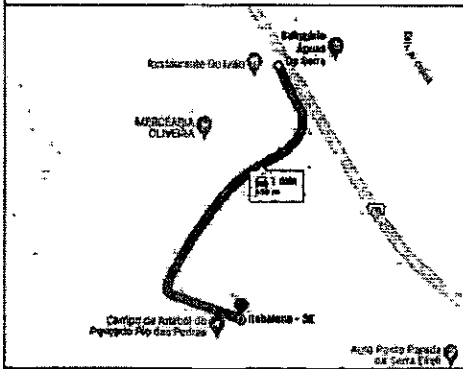
PREFEITURA MUNICIPAL DE ITABAIANA
ITABAIANA-SE

PROJETO: ESCOLA MUNICIPAL PROFESSORA MARIA ANDRADE CARVALHO			
SITE: PAVILÃO 02/03			
ALUNO: ADAILTON JOSÉ DE SOUZA			
ORÇAMENTO: MARCELO LIMA MACHADO			
ORÇAMENTO: ENR. GABRIEL MESSIAS DOS SANTOS JUNIOR	ESCALA: 1/120		01



PLANTA BAIXA
PRÉDIO ESCOLAR

ÁREA CONSTRUÍDA TOTAL: 256,52m²



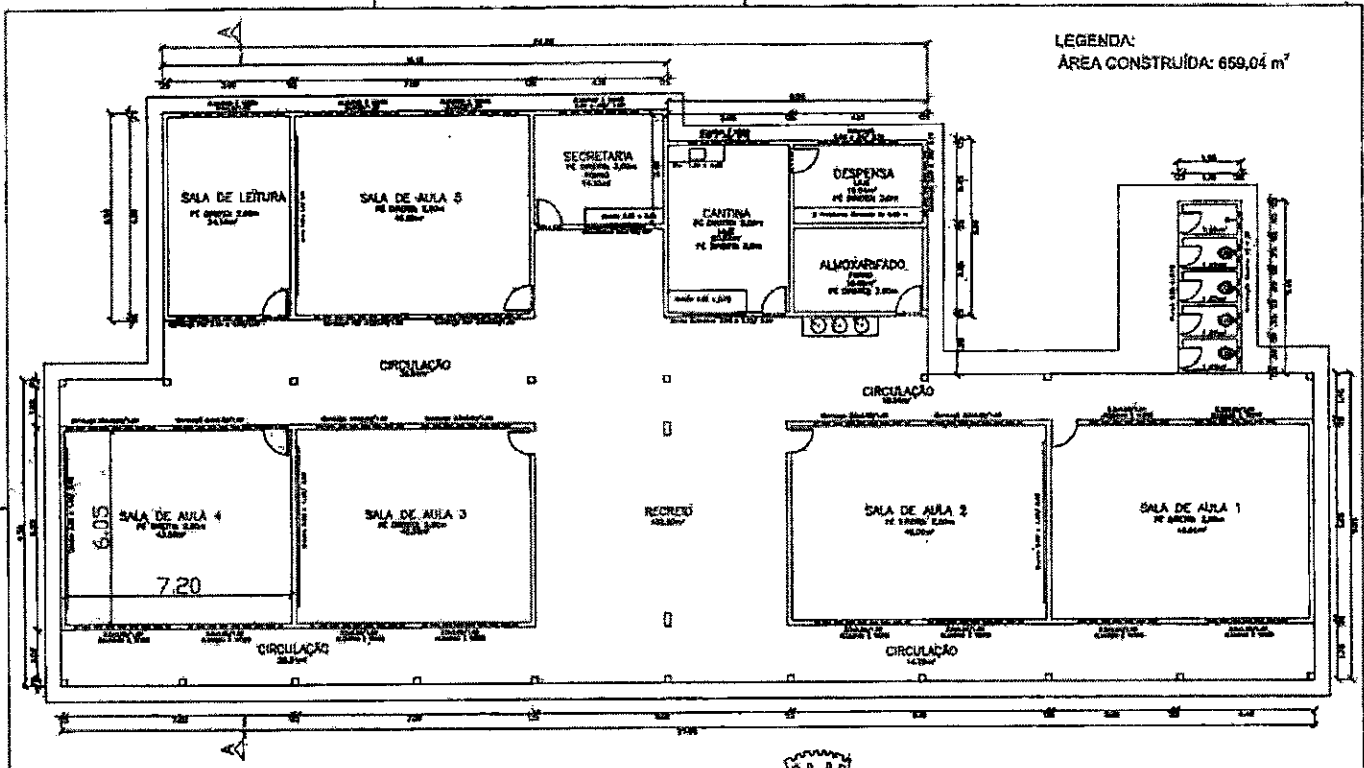
RESPONSÁVEL TÉCNICO

PREFEITURA MUNICIPAL DE ITABAIANA
ITABAIANA-SP

PROJETO ESCOLA MUNICIPAL MARIA CÍNERA DE JESUS
AVEL. JOSÉ GONÇALVES JUNIOR S/N. PO. DE JARDIM
AVENIDA KONRICH REZEK S/N. PO. DE JARDIM
R. CARLOS RUIZ DE LIMA LOPES
RUA DAS FLORES, JARDIM DOS SANTOS JUNIOR

DATA: 12/07/2022
FOLHA: 03

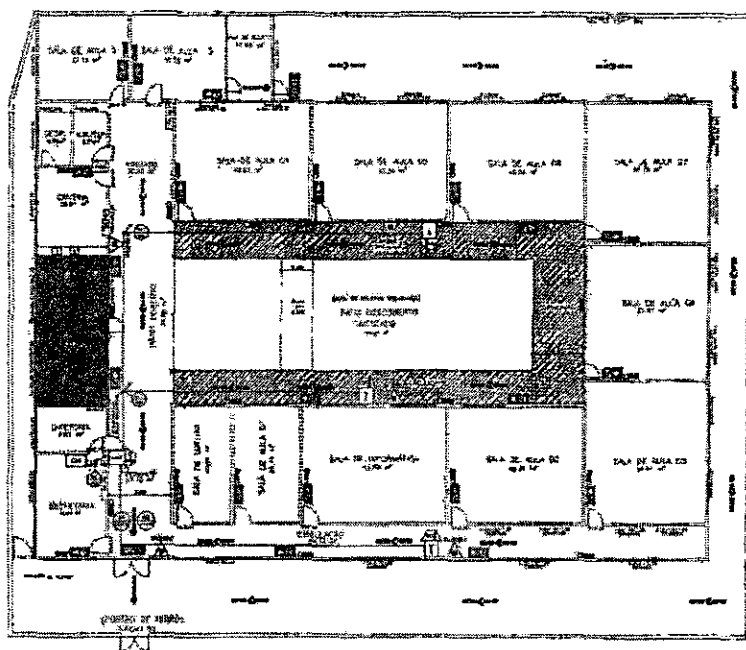
LEGENDA:
ÁREA CONSTRUÍDA: 659,04 m²




PREFEITURA MUNICIPAL DE ITABAIANA
ITABAIANA-SE

PROJETO: ESCOLA MUNICIPAL PROFESSORA MARIA DO CARMO MOURA
SITO: FOMADO TERRA DURA

ADAMI: ADALTON RESENDE SOUSA	DATA: 03/02/21	01
SECRETÁRIA: IVANETE LIMA MENDES	ESCALA: 1/50	
DESIGNO: RYKELME MENDONÇA DE JESUS		



PLANTA BAIXA
ESCALA 1/700



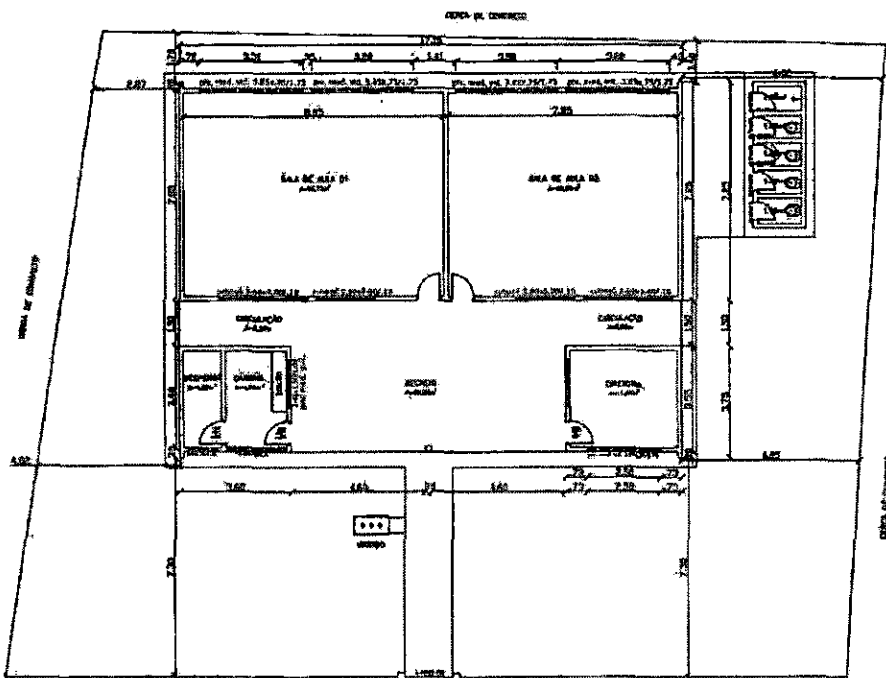
ÁREA CONSTRUÍDA TOTAL: 1048,80m²
 ÁREA DISPENSADA: 148,10m²
 ÁREA PROTEGIDA: 800,70m²
 ALTURA DE EDIFÍCIO: 0m (TERRAÇO)

LEGENDA

	Área a ser construída
	Área a ser dispensada
	Área protegida
	Salas
	Banheiros
	Cantina
	Vestibulo
	Escadaria
	Paredes
	Janelas
	Portas
	Móveis
	Área de Serviço
	Estacionamento
	Área Verde
	Outros



PREFEITURA MUNICIPAL DE ITABAIANA
PERNAMBUCO
 REGULA MUNICIPAL Nº 001/2011
 1234 - RUA TRINIDADE Nº 1234 - JARDIM SÃO CARLOS - ITABAIANA - PE
 PROJETO DE ARQUITETURA E OBRAS
 ARQUITETO RESPONSÁVEL: ALMEIDA
 NOME DO CLIENTE: SECRETARIA MUNICIPAL DE EDUCAÇÃO
 ENDEREÇO DO CLIENTE: RUA TRINIDADE Nº 1234 - JARDIM SÃO CARLOS - ITABAIANA - PE



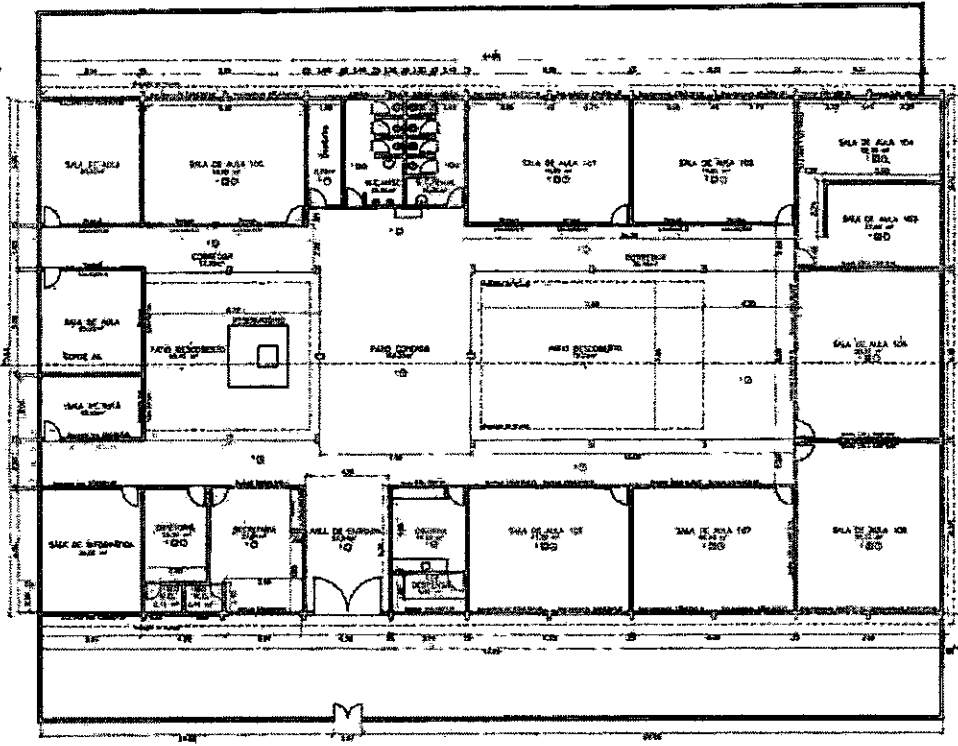
ÁREA TOTAL DO TERRENO: 894,75 m²
 ÁREA CONSTRUÍDA: 269,57 m²
 ÁREA LIVRE: 635,18 m²

PLANTA BAIXA
 ESC. 1:500

PREFEITURA MUNICIPAL DE ITABAIANA
 ITABAIANA-SE

PROJETO: ESCOLA MUNICIPAL MARIA MADALENA DE ANDRADE
 CNPJ: 09.000.000/0001-00
 ENDREÇA: AV. BENEDETO DE SOUSA
 SECRETÁRIO: WALTER LIMA ALMEIDA
 ENDREÇA: RUA GONÇALVES VIEIRA S/Nº - JARDIM SÃO JOSÉ - ITABAIANA-SE


DATA: 11/02/11
 ESCALA: 1:1000



ÁREA DO TERREIRO: 1851,73 m²
ÁREA CONSTRUÍDA:
ÁREA LÍQUIDA

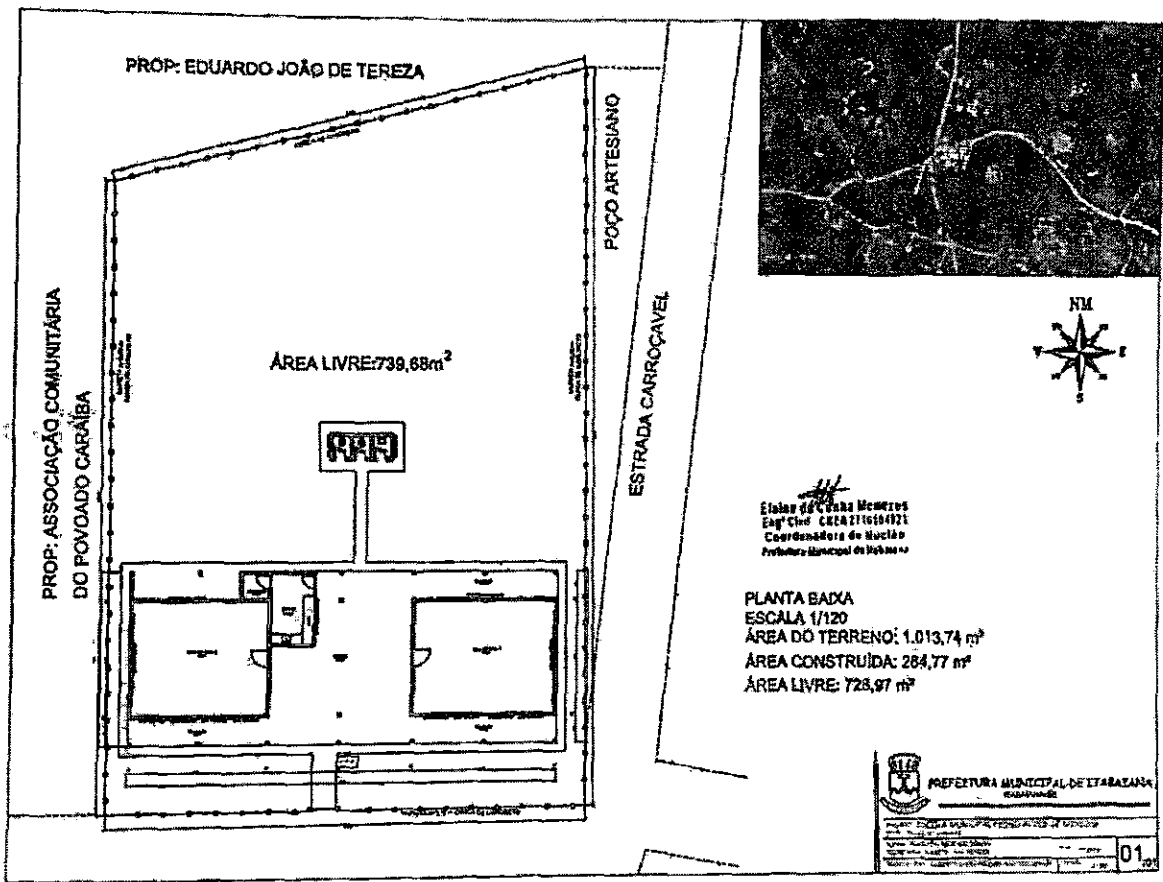
LEGENDA		
—	□	○
—	□	○
—	□	○

PLANTA BAIXA
ESCALA 1/175

 **PREFEITURA MUNICIPAL DE ITABAITANA**
ITABAITANA - RJ
ESCOLA MUNICIPAL NELSON PINHEIRO, SANTOS

PROJ. ELIA TENYSSON VELLO DE OLIVEIRA, SR. BURNIO MANANGA
PROJ. PLANTA BAIXA
AUT. ADAR, TON FERREZ SOUSA
PROJ. AND. ANTONIO LEMEZES

DATA: 07/2008 ESCALA: 1/175



Elaine de Fátima Menezes
Eng. Civil CREA 21169/021
Coordenadora de Nucleo
Prefeitura Municipal de Itapetininga

PLANTA BAZA
ESCALA 1/120
ÁREA DO TERRENO: 1.013,74 m²
ÁREA CONSTRUÍDA: 264,77 m²
ÁREA LIVRE: 728,97 m²

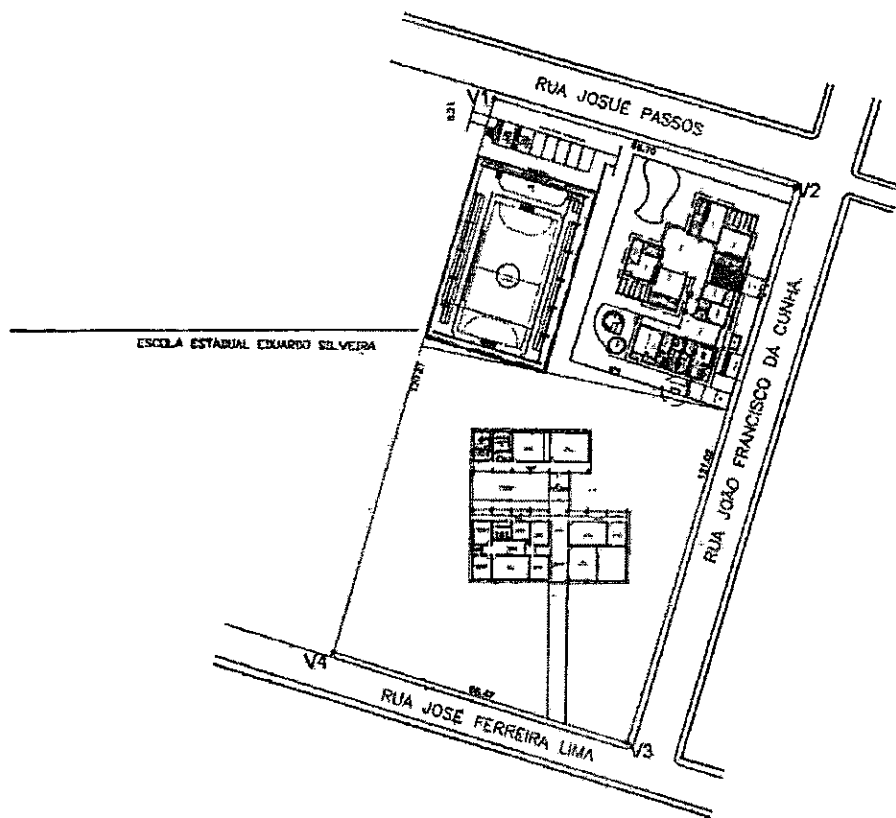
PREFEITURA MUNICIPAL DE ITAPETININGA
SERVIÇO PÚBLICO

PROJETO: PLANO DE LOTEAMENTO DO POVOADO CARÁEBA


ÁREA: 1.013,74 m²

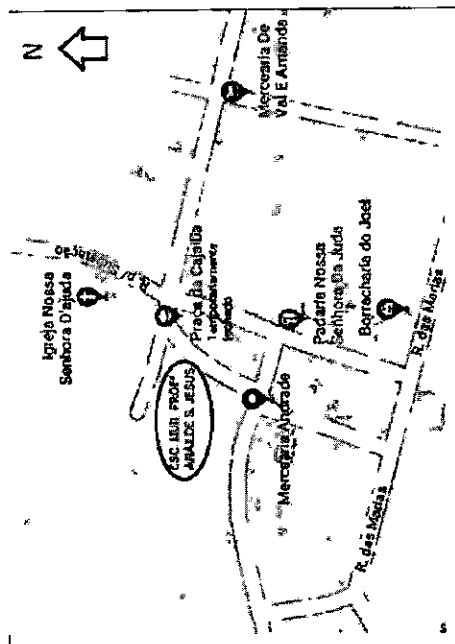
DATA: 20/05/2010

01



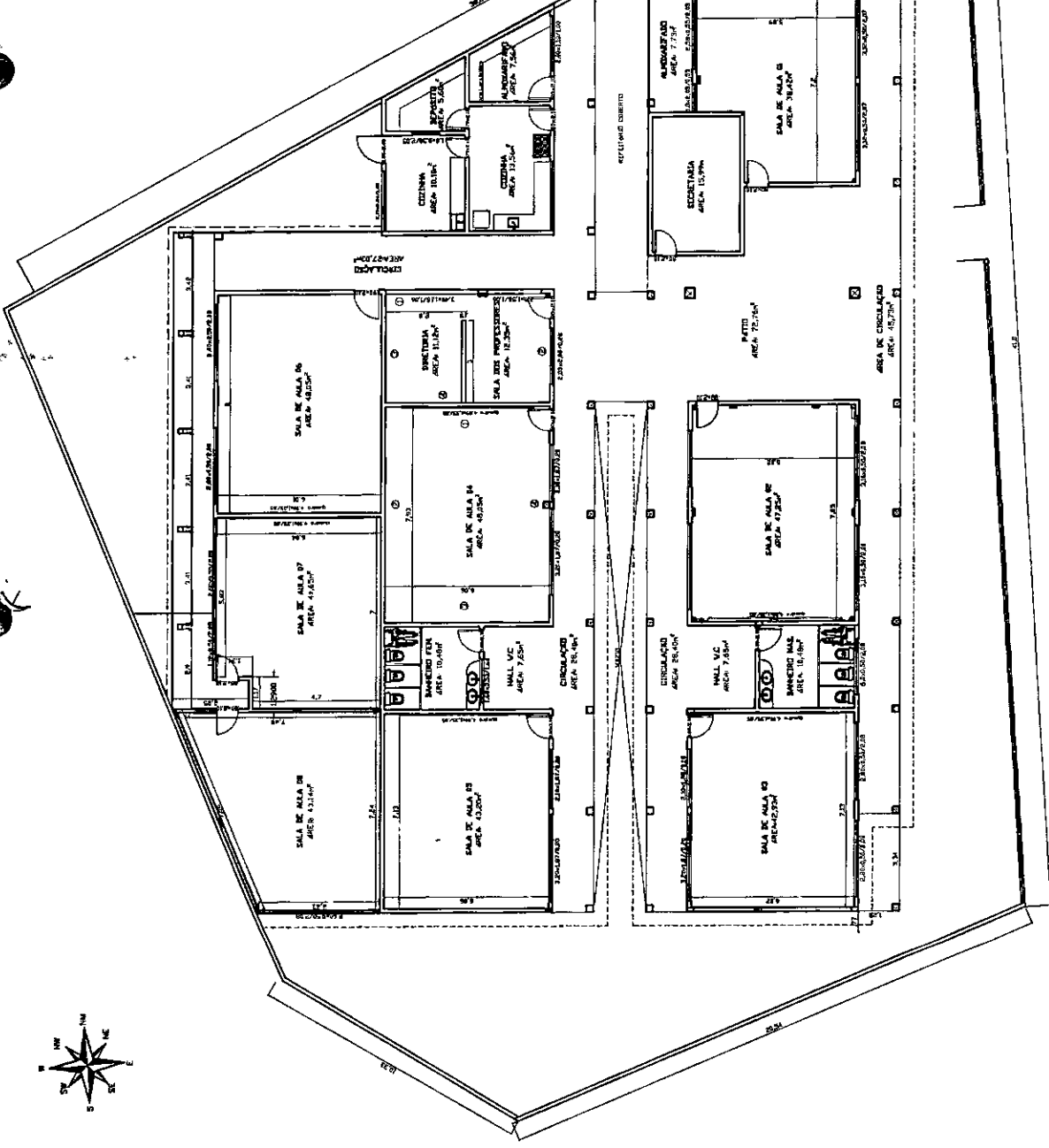
QUADRO DE COORDENADAS COORDENADAS EM UTM 24 L	
V1 - 871081,2073 m E / 8817299,6305 m S	
V2 - 871745,0987 m E / 8817281,0553 m S	
V3 - 871700,2819 m E / 8817165,4162 m S	
V4 - 871647,6273 m E / 8817184,4119 m S	

 MUNICÍPIO MARACÁ, ESTADO DE PERNAMBUCO, BRASIL BARRIO MARACÁ	PROJETO: REPLANTIO DE ÁRVORES DA ESCOLA ESTADUAL EDUARDO SILVEIRA INTERVENÇÃO: RECONSTRUÇÃO DA COFPA	DATA: JULHO DE 2010 PROJETO: GÊNEO BRYAN RELAZAMENTO TÉCNICO: TIANALINA BRYAN	ESCALA: 1:500	PROJETA: PLANTA BAIXA E INTUIDO SITE DESCRIÇÃO: ÁREA DA ESCOLA MUNICIPAL, SÍTIO 6 E ESCOLA MEN. COFPA. NOME: LEVANTAMENTO	02 02
---	--	---	---------------	--	----------

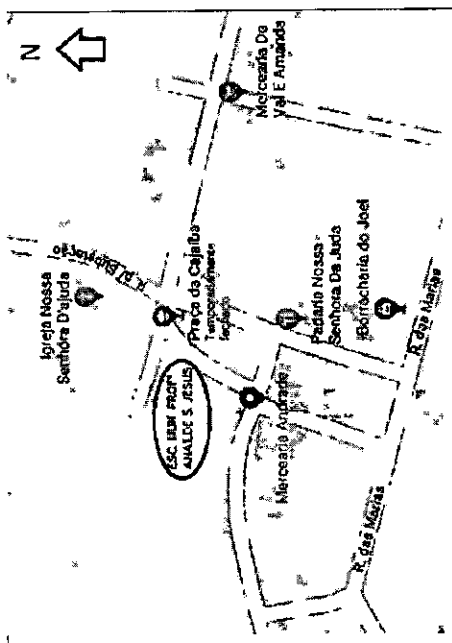


AREA CONSTRUIDA TOTAL: 749,30m²
 AREA DISPENSADA: 208,62m²
 AREA PROTEGIDA: 540,68m²
 ALTURA DE EDIFICIO: 0m (TERREO)

RESP. TÉCNICO
PREFEITURA MUNICIPAL DE ITABAIANA
 ITABAIANA-SE
 PROJETO ARQUITETÔNICO - REFORMA
 LOCAL: POV. CAJAIBA II- ESCOLA MUN. PROF ANILDE S. JESUS
 TÍTULO: PLANTA DE SITUAÇÃO
 ANO: 2011
 PROJ: ATELTON BESSINHO SOUSA
 REGISTRO: DEB/17 DE ASSIS SANTOS
 DESINH: DELZA DE ASSIS SANTOS
 DATA: 15/05/2017 ESC: 1175 FOLHA: 01/01

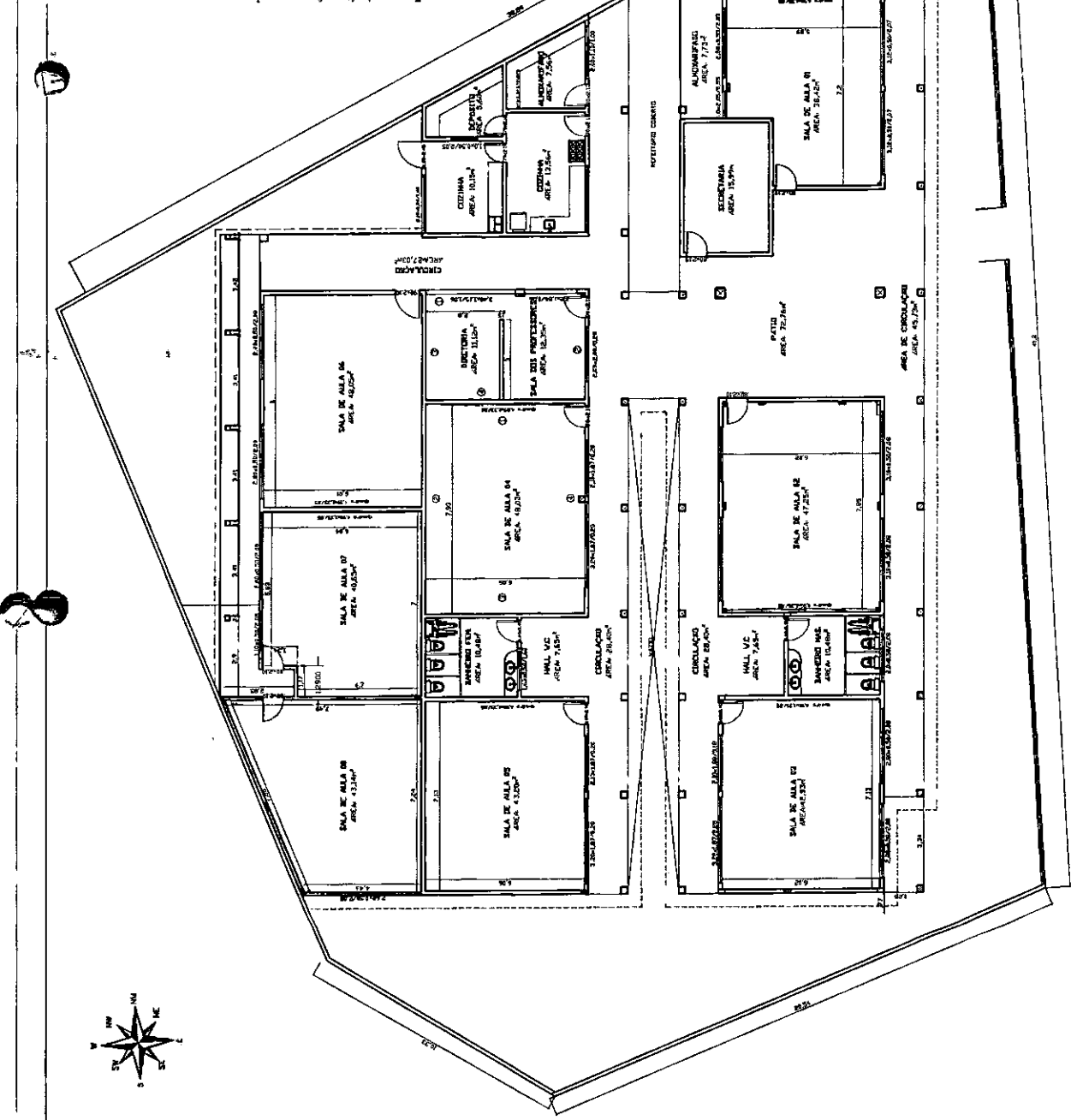


PLANTA BAIXA
 ESCLA: 1/175

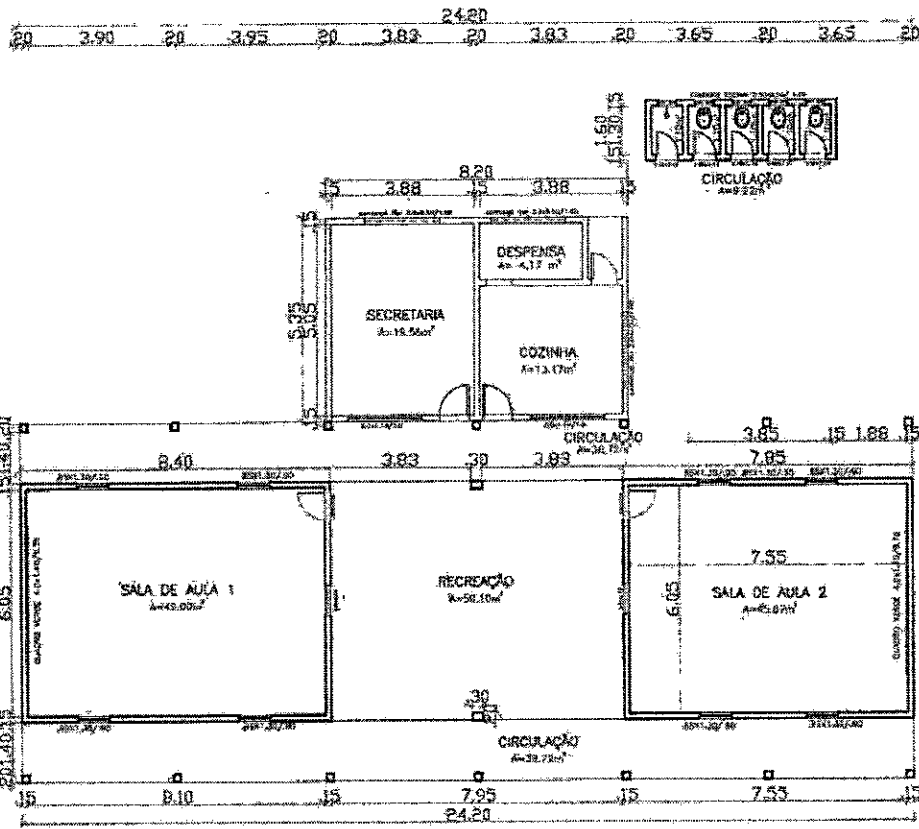


ÁREA CONSTRUÍDA TOTAL: 749,30m²
 ÁREA DISPENSADA: 208,62m²
 ÁREA PROTEGIDA: 540,68m²
 ALTURA DE EDIFÍCIO: 0m (TÉRREA)

RESP. TÉCNICO
PREFEITURA MUNICIPAL DE ITABAIANA
 ITABAIANA-SE
 PROJETO ARQUITETÔNICO - REFORMA
 LOCAL: POV. CAJABA II- ESCOLA MUN. PROF. ANÁLDE S. JESUS
 TÍTULO: PLANTA DE SITUAÇÃO
 ARQ.: ADALTON RESENDE SOUSA
 REC.BEP. DEILZA DE ASSIS SANTOS
 DESENHO: ELAINE DA CUNHA MENEZES
 DATA: 16/06/2017
 ESC: 1175
 FRANCA: 01/01



PLANTA BAIXA
 ESCALA: 1/175



LEGENDA:
 ÁREA TERRENO: 5.511,90 m²
 ÁREA CONST: 281,42 m²

PLANTA BAIXA

PREFEITURA MUNICIPAL DE ITABATANA
 15800-000

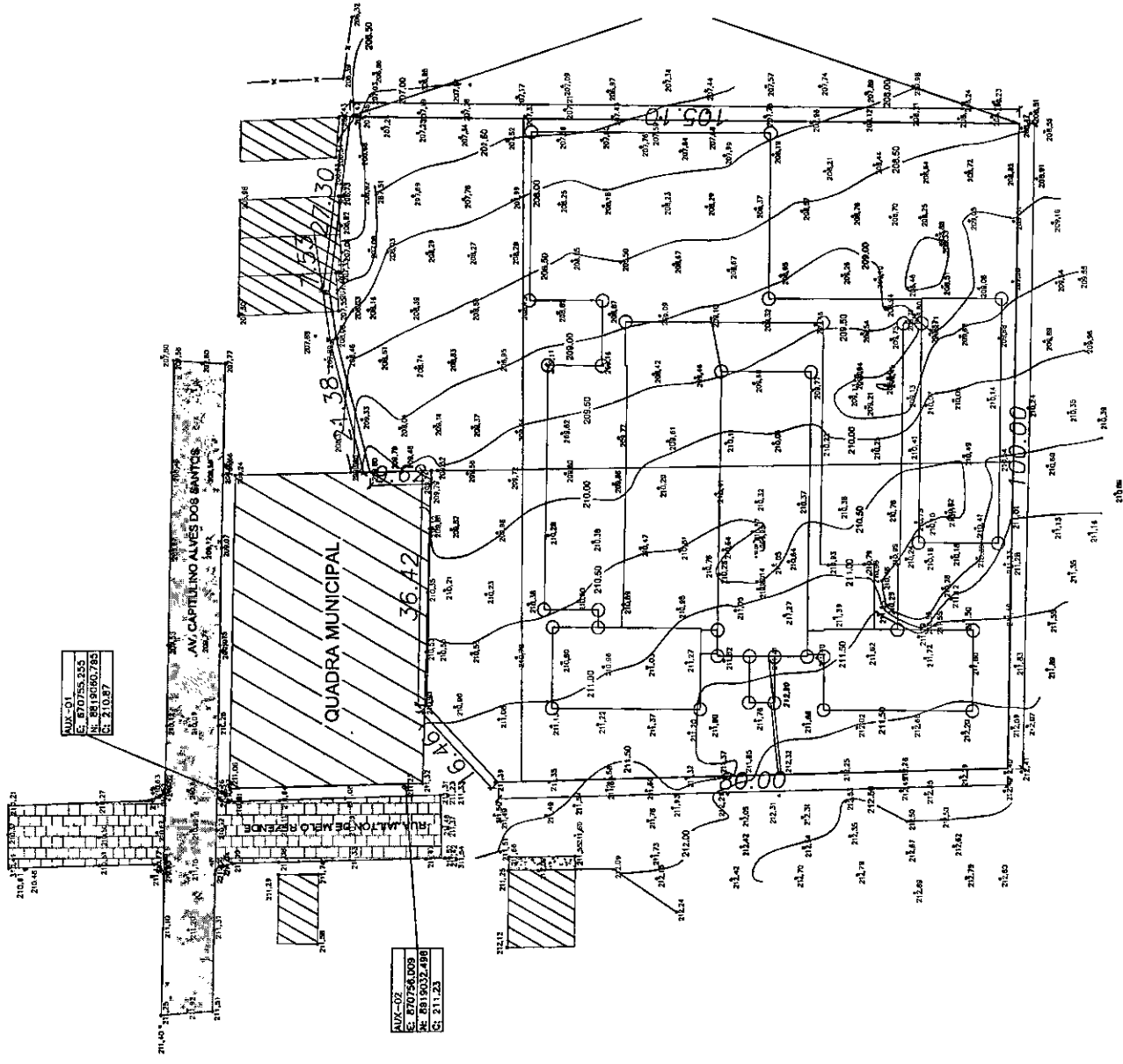
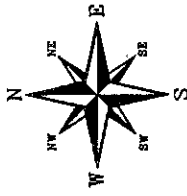
SECRETARIA MUNICIPAL DE EDUCAÇÃO
 SECRETARIA MUNICIPAL DE SAÚDE
 SECRETARIA MUNICIPAL DE CULTURA
 SECRETARIA MUNICIPAL DE DESENVOLVIMENTO ECONÔMICO

Projeto: 01/01

LEGENDA
 ÁREA E LOCALIZAÇÃO DO EMPREENDIMENTO:
 10012,22 m²

COORDENADAS
 LATITUDE: 10°49'46,97" S
 LONGITUDE: 37°25'18,77" O

OBSERVAÇÃO:
 CASO EM CASO DE INCOMPATIBILIDADE DA LARGURA DO CANTEIRO REFERENTE AO PROJETO DE LOTEAMENTO, O RESPONSÁVEL POR ESTE PROJETO É O RESPONSÁVEL PELA RETORÇÃO DE POSÍTIOS DO URBAN.



AUX-01
 C: 870755,255
 A: 8819590,785
 E: 210,87

AUX-02
 C: 870755,009
 A: 8819592,498
 E: 211,23

ENGENHEIRO PAULO ROBERTO DE ARAUJO
 CRP Nº 20613 - RJ
 Rua das Palmeiras, 14 - Vila Zelmar, São Vicente - RJ
 Fone: (24) 2703.1030
 e-mail: paulo@praraujo.com.br

PROJETO DE LOTEAMENTO DA QUADRA MUNICIPAL QUARTELOS Nº 36, 37, 38, 39, 40, 41, 42, 43, 44, 45, 46, 47, 48, 49, 50, 51, 52, 53, 54, 55, 56, 57, 58, 59, 60, 61, 62, 63, 64, 65, 66, 67, 68, 69, 70, 71, 72, 73, 74, 75, 76, 77, 78, 79, 80, 81, 82, 83, 84, 85, 86, 87, 88, 89, 90, 91, 92, 93, 94, 95, 96, 97, 98, 99, 100.

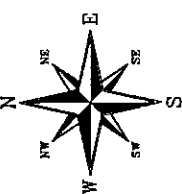
PROJETO DE LOTEAMENTO DA QUADRA MUNICIPAL QUARTELOS Nº 36, 37, 38, 39, 40, 41, 42, 43, 44, 45, 46, 47, 48, 49, 50, 51, 52, 53, 54, 55, 56, 57, 58, 59, 60, 61, 62, 63, 64, 65, 66, 67, 68, 69, 70, 71, 72, 73, 74, 75, 76, 77, 78, 79, 80, 81, 82, 83, 84, 85, 86, 87, 88, 89, 90, 91, 92, 93, 94, 95, 96, 97, 98, 99, 100.

PROJETO DE LOTEAMENTO DA QUADRA MUNICIPAL QUARTELOS Nº 36, 37, 38, 39, 40, 41, 42, 43, 44, 45, 46, 47, 48, 49, 50, 51, 52, 53, 54, 55, 56, 57, 58, 59, 60, 61, 62, 63, 64, 65, 66, 67, 68, 69, 70, 71, 72, 73, 74, 75, 76, 77, 78, 79, 80, 81, 82, 83, 84, 85, 86, 87, 88, 89, 90, 91, 92, 93, 94, 95, 96, 97, 98, 99, 100.

PROJETO DE LOTEAMENTO DA QUADRA MUNICIPAL QUARTELOS Nº 36, 37, 38, 39, 40, 41, 42, 43, 44, 45, 46, 47, 48, 49, 50, 51, 52, 53, 54, 55, 56, 57, 58, 59, 60, 61, 62, 63, 64, 65, 66, 67, 68, 69, 70, 71, 72, 73, 74, 75, 76, 77, 78, 79, 80, 81, 82, 83, 84, 85, 86, 87, 88, 89, 90, 91, 92, 93, 94, 95, 96, 97, 98, 99, 100.

PROJETO DE LOTEAMENTO DA QUADRA MUNICIPAL QUARTELOS Nº 36, 37, 38, 39, 40, 41, 42, 43, 44, 45, 46, 47, 48, 49, 50, 51, 52, 53, 54, 55, 56, 57, 58, 59, 60, 61, 62, 63, 64, 65, 66, 67, 68, 69, 70, 71, 72, 73, 74, 75, 76, 77, 78, 79, 80, 81, 82, 83, 84, 85, 86, 87, 88, 89, 90, 91, 92, 93, 94, 95, 96, 97, 98, 99, 100.

PROJETO DE LOTEAMENTO DA QUADRA MUNICIPAL QUARTELOS Nº 36, 37, 38, 39, 40, 41, 42, 43, 44, 45, 46, 47, 48, 49, 50, 51, 52, 53, 54, 55, 56, 57, 58, 59, 60, 61, 62, 63, 64, 65, 66, 67, 68, 69, 70, 71, 72, 73, 74, 75, 76, 77, 78, 79, 80, 81, 82, 83, 84, 85, 86, 87, 88, 89, 90, 91, 92, 93, 94, 95, 96, 97, 98, 99, 100.



LEGENDA

ÁREA E LOCALIZAÇÃO DO EMPREENDIMENTO:



10x12,22 m²

COORDENADAS

LATITUDE: 10°44'48,89" S

LONGITUDE: 37°20'18,73" O

OBSERVAÇÃO:

B13: EM CASO DE INCOMPATIBILIDADE DA LARGURA DO CANTEIRO REFERENTE AO PROBLEMA E A MEDIDA REAL NO LOCAL DA OBRA, CONSULTAR O RESPONSÁVEL PELA REITRADA DE POSSÍVEIS DOTAÇÕES.



LOCALIZAÇÃO
CONSTRUÇÃO DA ESCOLA MUNICIPAL CLARA MERELES
PÁG. 08

PREFEITURA MUNICIPAL DE ITABAIANA - SERGIPE
 Rua Manoel Góes
 CEP: 46300-000
 ENDEREÇO PARA CORRESPONDÊNCIA
 FONE: (79) 3529.2000
 FAX: (79) 3529.2000
 E-MAIL: pm@itabaiana.se.gov.br
 www.itabaiana.se.gov.br

Nº _____
 Data ____/____/____
 PROJEÇÃO: _____
 ESCALA: _____
 Nº _____
 Data ____/____/____
 PROJEÇÃO: _____
 ESCALA: _____

LEGENDA

▨ ÁREA E LOCALIZAÇÃO DO EMPREENDIMENTO
10012,22 m²

COORDENADAS
 LATITUDE: 19°46'48" S
 LONGITUDE: 37°28'18,73" O

OBSERVAÇÃO:
 OSS.: EM CASO DE INCUMPRIMENTO DA LARGURA DO CANTEIRO REFERENTE AO PROJETO E A MEDIDA REAL, NO LOCAL DA OBRA, CONSULTAR O RESPONSÁVEL PELA RETRADA DE POSSÍVEIS DÁVIDAS.

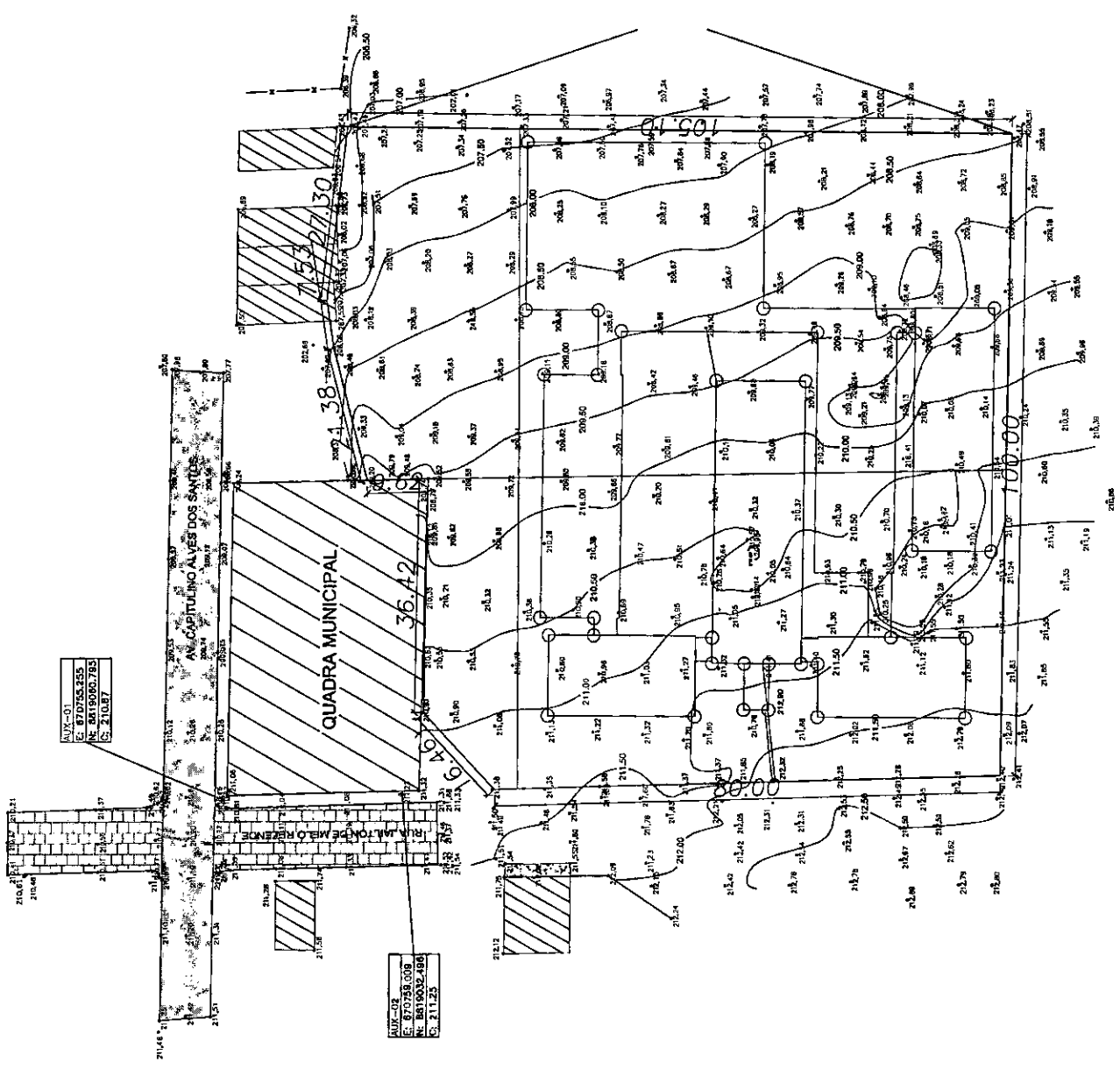
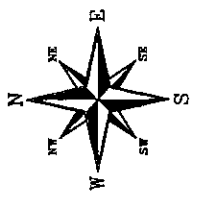


TABELA DE DIMENSÕES	
QUADRO	DIMENSÃO
1	ÁREA DE ABASTECIMENTO D'ÁGUA
2	ÁREA DE ABASTECIMENTO DE ENERGIA ELÉTRICA
3	ÁREA DE ABASTECIMENTO DE GÁS
4	ÁREA DE ABASTECIMENTO DE GÁS LÍQUIDO
5	ÁREA DE ABASTECIMENTO DE GÁS NATURAL
6	ÁREA DE ABASTECIMENTO DE GÁS DE COZINHA
7	ÁREA DE ABASTECIMENTO DE GÁS DE AQUECIMENTO
8	ÁREA DE ABASTECIMENTO DE GÁS DE AR-CONDICIONADO
9	ÁREA DE ABASTECIMENTO DE GÁS DE FOGÃO
10	ÁREA DE ABASTECIMENTO DE GÁS DE FOGÃO DE BARRIO
11	ÁREA DE ABASTECIMENTO DE GÁS DE FOGÃO DE BARRIO COM AQUECIMENTO
12	ÁREA DE ABASTECIMENTO DE GÁS DE FOGÃO DE BARRIO COM AQUECIMENTO E FOGÃO DE BARRIO
13	ÁREA DE ABASTECIMENTO DE GÁS DE FOGÃO DE BARRIO COM AQUECIMENTO E FOGÃO DE BARRIO COM AQUECIMENTO
14	ÁREA DE ABASTECIMENTO DE GÁS DE FOGÃO DE BARRIO COM AQUECIMENTO E FOGÃO DE BARRIO COM AQUECIMENTO E FOGÃO DE BARRIO
15	ÁREA DE ABASTECIMENTO DE GÁS DE FOGÃO DE BARRIO COM AQUECIMENTO E FOGÃO DE BARRIO COM AQUECIMENTO E FOGÃO DE BARRIO COM AQUECIMENTO

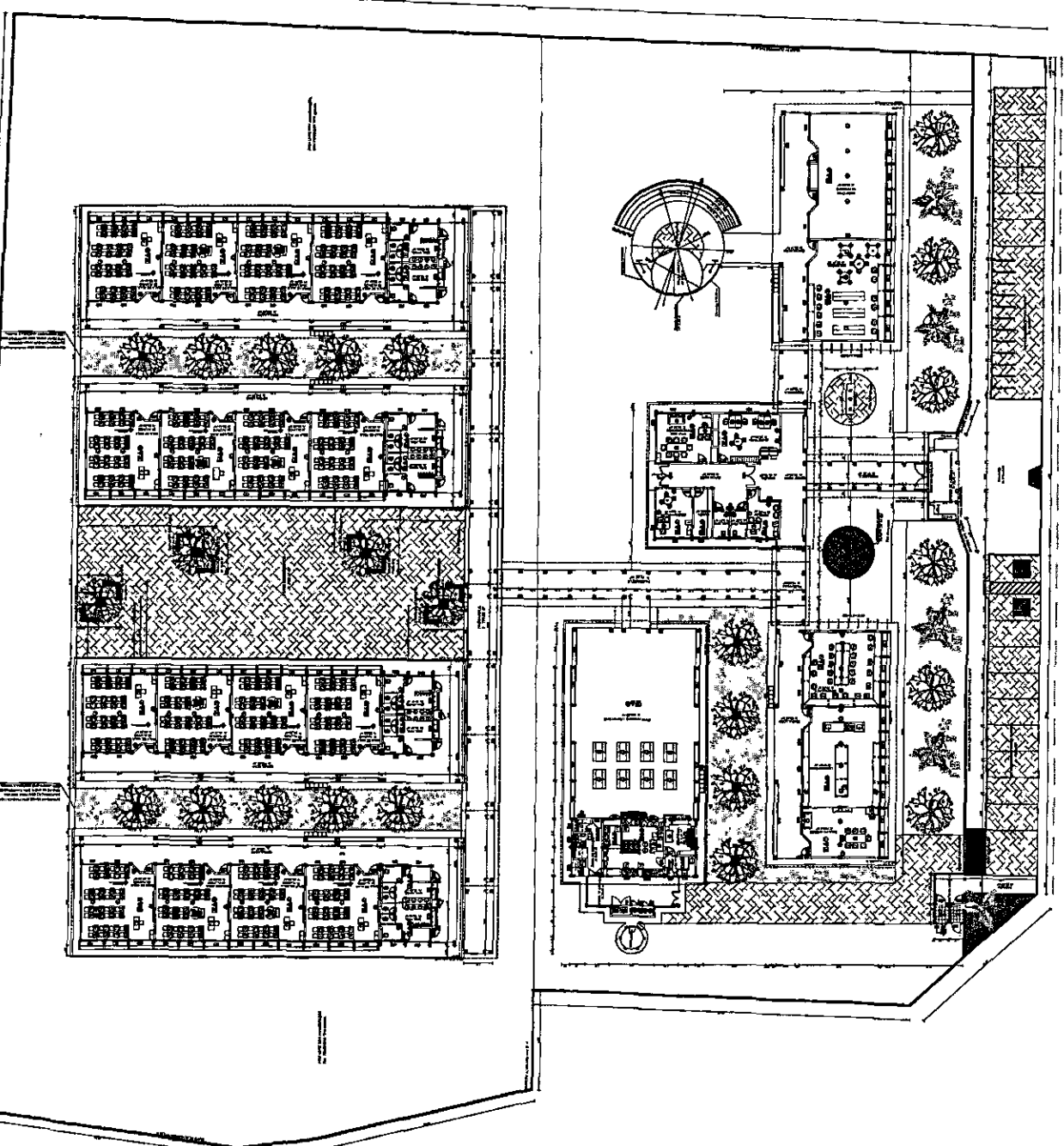
MATERIALS	
QUANTIDADE	DESCRIÇÃO
1	ÁREA DE ABASTECIMENTO D'ÁGUA
2	ÁREA DE ABASTECIMENTO DE ENERGIA ELÉTRICA
3	ÁREA DE ABASTECIMENTO DE GÁS
4	ÁREA DE ABASTECIMENTO DE GÁS LÍQUIDO
5	ÁREA DE ABASTECIMENTO DE GÁS NATURAL
6	ÁREA DE ABASTECIMENTO DE GÁS DE COZINHA
7	ÁREA DE ABASTECIMENTO DE GÁS DE AQUECIMENTO
8	ÁREA DE ABASTECIMENTO DE GÁS DE AR-CONDICIONADO
9	ÁREA DE ABASTECIMENTO DE GÁS DE FOGÃO
10	ÁREA DE ABASTECIMENTO DE GÁS DE FOGÃO DE BARRIO
11	ÁREA DE ABASTECIMENTO DE GÁS DE FOGÃO DE BARRIO COM AQUECIMENTO
12	ÁREA DE ABASTECIMENTO DE GÁS DE FOGÃO DE BARRIO COM AQUECIMENTO E FOGÃO DE BARRIO
13	ÁREA DE ABASTECIMENTO DE GÁS DE FOGÃO DE BARRIO COM AQUECIMENTO E FOGÃO DE BARRIO COM AQUECIMENTO
14	ÁREA DE ABASTECIMENTO DE GÁS DE FOGÃO DE BARRIO COM AQUECIMENTO E FOGÃO DE BARRIO COM AQUECIMENTO E FOGÃO DE BARRIO
15	ÁREA DE ABASTECIMENTO DE GÁS DE FOGÃO DE BARRIO COM AQUECIMENTO E FOGÃO DE BARRIO COM AQUECIMENTO E FOGÃO DE BARRIO COM AQUECIMENTO


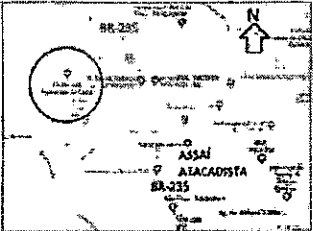
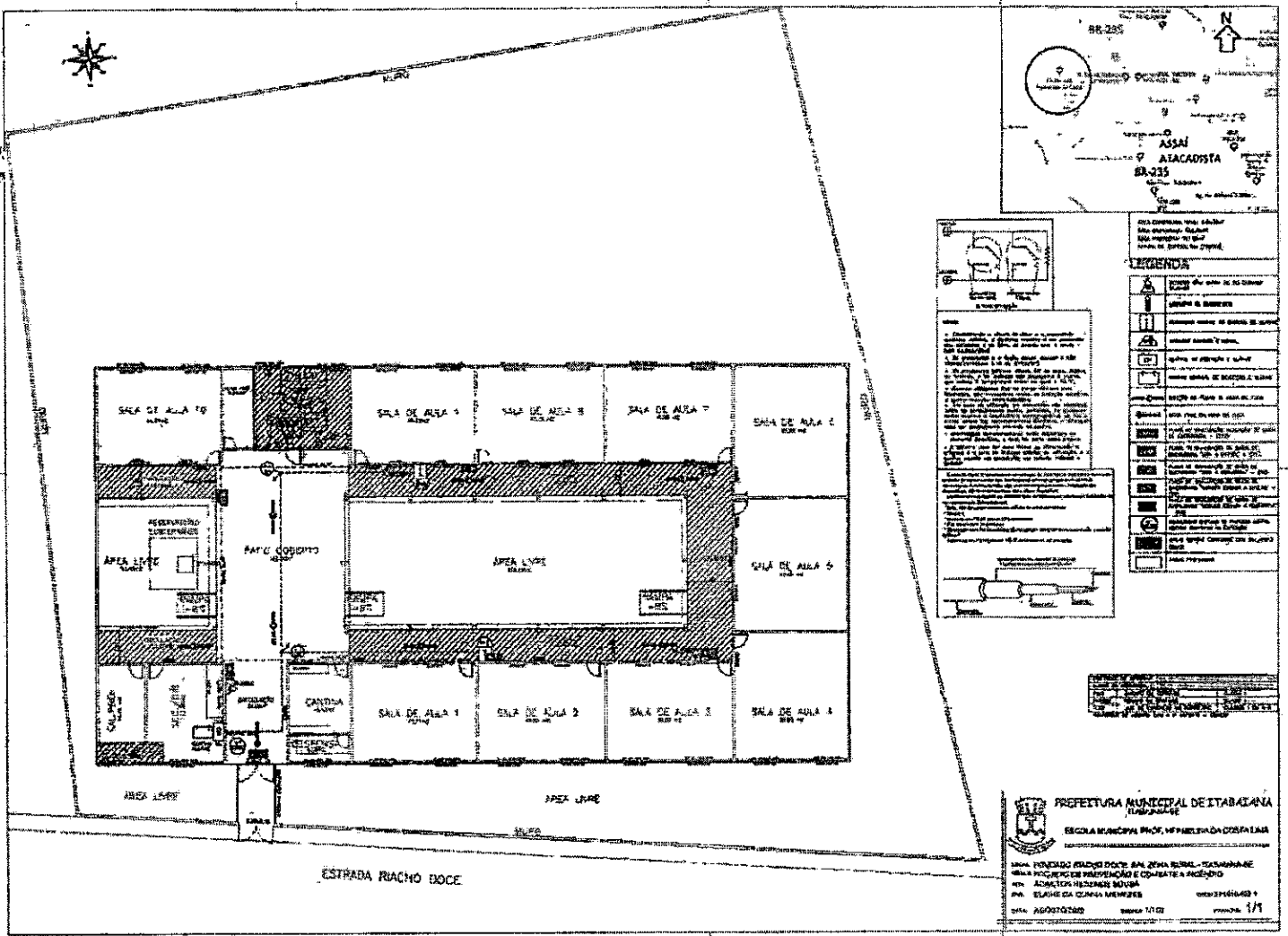
LEGENDA	
BANHEIROS - B	
1	1 - BANHEIRO COM ACABAMENTO
2	2 - BANHEIRO COM ACABAMENTO
3	3 - BANHEIRO COM ACABAMENTO
4	4 - BANHEIRO COM ACABAMENTO
5	5 - BANHEIRO COM ACABAMENTO
6	6 - BANHEIRO COM ACABAMENTO
7	7 - BANHEIRO COM ACABAMENTO
8	8 - BANHEIRO COM ACABAMENTO
9	9 - BANHEIRO COM ACABAMENTO
10	10 - BANHEIRO COM ACABAMENTO
11	11 - BANHEIRO COM ACABAMENTO
12	12 - BANHEIRO COM ACABAMENTO
13	13 - BANHEIRO COM ACABAMENTO
14	14 - BANHEIRO COM ACABAMENTO
15	15 - BANHEIRO COM ACABAMENTO
16	16 - BANHEIRO COM ACABAMENTO
17	17 - BANHEIRO COM ACABAMENTO
18	18 - BANHEIRO COM ACABAMENTO
19	19 - BANHEIRO COM ACABAMENTO
20	20 - BANHEIRO COM ACABAMENTO
21	21 - BANHEIRO COM ACABAMENTO
22	22 - BANHEIRO COM ACABAMENTO
23	23 - BANHEIRO COM ACABAMENTO
24	24 - BANHEIRO COM ACABAMENTO
25	25 - BANHEIRO COM ACABAMENTO
26	26 - BANHEIRO COM ACABAMENTO
27	27 - BANHEIRO COM ACABAMENTO
28	28 - BANHEIRO COM ACABAMENTO
29	29 - BANHEIRO COM ACABAMENTO
30	30 - BANHEIRO COM ACABAMENTO
31	31 - BANHEIRO COM ACABAMENTO
32	32 - BANHEIRO COM ACABAMENTO
33	33 - BANHEIRO COM ACABAMENTO
34	34 - BANHEIRO COM ACABAMENTO
35	35 - BANHEIRO COM ACABAMENTO
36	36 - BANHEIRO COM ACABAMENTO
37	37 - BANHEIRO COM ACABAMENTO
38	38 - BANHEIRO COM ACABAMENTO
39	39 - BANHEIRO COM ACABAMENTO
40	40 - BANHEIRO COM ACABAMENTO
41	41 - BANHEIRO COM ACABAMENTO
42	42 - BANHEIRO COM ACABAMENTO
43	43 - BANHEIRO COM ACABAMENTO
44	44 - BANHEIRO COM ACABAMENTO
45	45 - BANHEIRO COM ACABAMENTO
46	46 - BANHEIRO COM ACABAMENTO
47	47 - BANHEIRO COM ACABAMENTO
48	48 - BANHEIRO COM ACABAMENTO
49	49 - BANHEIRO COM ACABAMENTO
50	50 - BANHEIRO COM ACABAMENTO
51	51 - BANHEIRO COM ACABAMENTO
52	52 - BANHEIRO COM ACABAMENTO
53	53 - BANHEIRO COM ACABAMENTO
54	54 - BANHEIRO COM ACABAMENTO
55	55 - BANHEIRO COM ACABAMENTO
56	56 - BANHEIRO COM ACABAMENTO
57	57 - BANHEIRO COM ACABAMENTO
58	58 - BANHEIRO COM ACABAMENTO
59	59 - BANHEIRO COM ACABAMENTO
60	60 - BANHEIRO COM ACABAMENTO
61	61 - BANHEIRO COM ACABAMENTO
62	62 - BANHEIRO COM ACABAMENTO
63	63 - BANHEIRO COM ACABAMENTO
64	64 - BANHEIRO COM ACABAMENTO
65	65 - BANHEIRO COM ACABAMENTO
66	66 - BANHEIRO COM ACABAMENTO
67	67 - BANHEIRO COM ACABAMENTO
68	68 - BANHEIRO COM ACABAMENTO
69	69 - BANHEIRO COM ACABAMENTO
70	70 - BANHEIRO COM ACABAMENTO
71	71 - BANHEIRO COM ACABAMENTO
72	72 - BANHEIRO COM ACABAMENTO
73	73 - BANHEIRO COM ACABAMENTO
74	74 - BANHEIRO COM ACABAMENTO
75	75 - BANHEIRO COM ACABAMENTO
76	76 - BANHEIRO COM ACABAMENTO
77	77 - BANHEIRO COM ACABAMENTO
78	78 - BANHEIRO COM ACABAMENTO
79	79 - BANHEIRO COM ACABAMENTO
80	80 - BANHEIRO COM ACABAMENTO
81	81 - BANHEIRO COM ACABAMENTO
82	82 - BANHEIRO COM ACABAMENTO
83	83 - BANHEIRO COM ACABAMENTO
84	84 - BANHEIRO COM ACABAMENTO
85	85 - BANHEIRO COM ACABAMENTO
86	86 - BANHEIRO COM ACABAMENTO
87	87 - BANHEIRO COM ACABAMENTO
88	88 - BANHEIRO COM ACABAMENTO
89	89 - BANHEIRO COM ACABAMENTO
90	90 - BANHEIRO COM ACABAMENTO
91	91 - BANHEIRO COM ACABAMENTO
92	92 - BANHEIRO COM ACABAMENTO
93	93 - BANHEIRO COM ACABAMENTO
94	94 - BANHEIRO COM ACABAMENTO
95	95 - BANHEIRO COM ACABAMENTO
96	96 - BANHEIRO COM ACABAMENTO
97	97 - BANHEIRO COM ACABAMENTO
98	98 - BANHEIRO COM ACABAMENTO
99	99 - BANHEIRO COM ACABAMENTO
100	100 - BANHEIRO COM ACABAMENTO

LEGENDA
 [Símbolo] ÁREA E LOCALIZAÇÃO DO EMPREENDIMENTO:
 10012,22 m²
QUADRO DE ÁREA GERAL
 ÁREA DO TERRENO: 10012,22 m²
 ÁREA TOTAL CONSTRUÍDA: 3341,03 m²
 ÁREA LIVRE TOTAL: 8871,19 m²

COORDENADAS
 LATITUDE: 10°49'46,77" S
 LONGITUDE: 37°39'16,77" O

OBSERVAÇÃO:
 CASO EM CASO DE INCOMPATIBILIDADE DA LARGURA DO CANTEIRO REFERENTE AO PROJETO E À MEDIDA REAL NO LOCAL DA CIRCUNSCRITAÇÃO, CONSULTAR O RESPONSÁVEL PELA REDEDA DE POSSÍVEIS DIVERGÊNCIAS.





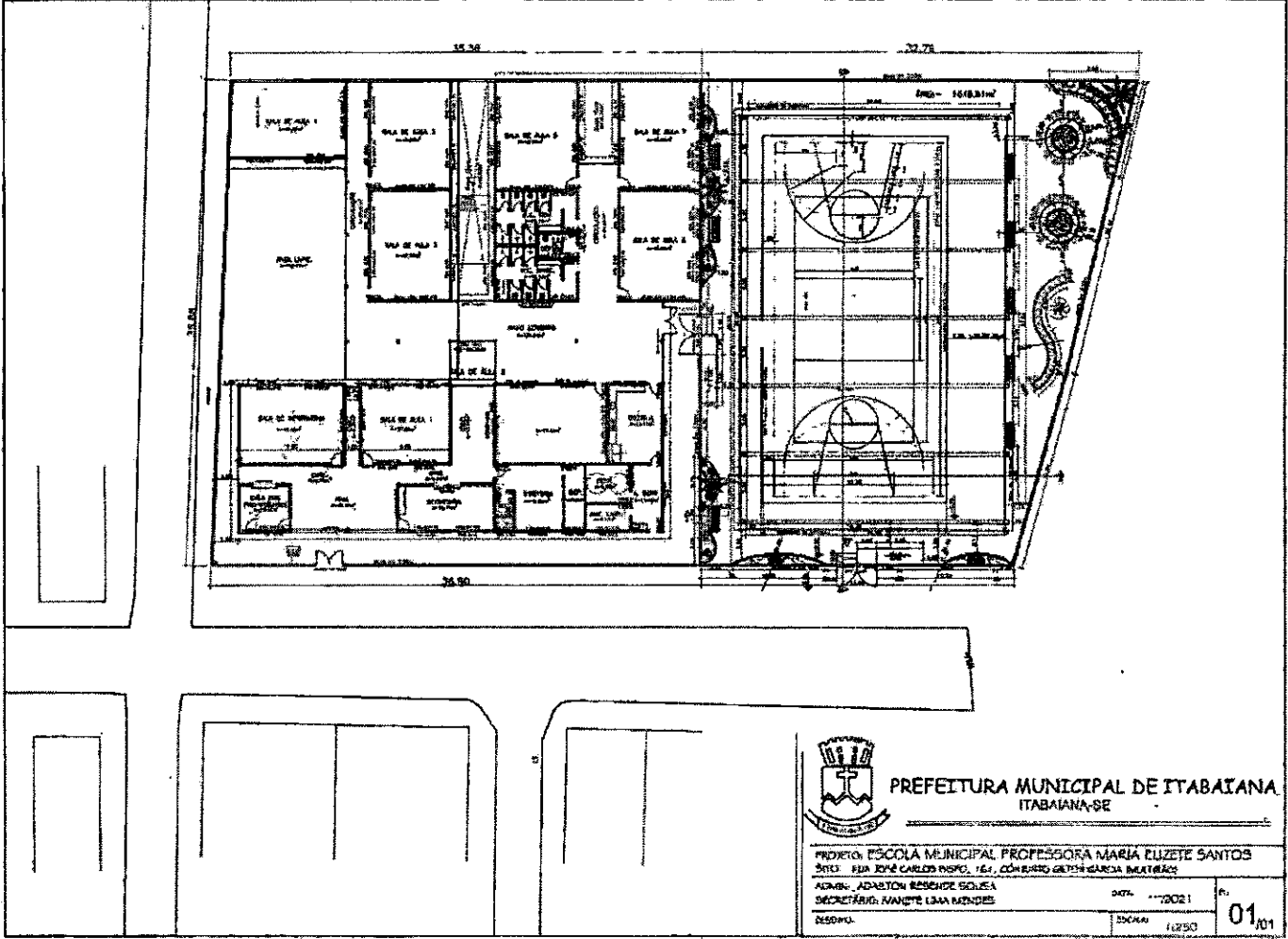
LEGENDA

[Símbolo] Área Livre
 [Símbolo] Sala de Aula
 [Símbolo] Pátio Coberto
 [Símbolo] Cantina
 [Símbolo] Caldeira
 [Símbolo] Repozicionamento
 [Símbolo] Área Livre (outro)

LEGENDA

[Símbolo]	Área Livre
[Símbolo]	Sala de Aula
[Símbolo]	Pátio Coberto
[Símbolo]	Cantina
[Símbolo]	Caldeira
[Símbolo]	Repozicionamento
[Símbolo]	Área Livre (outro)

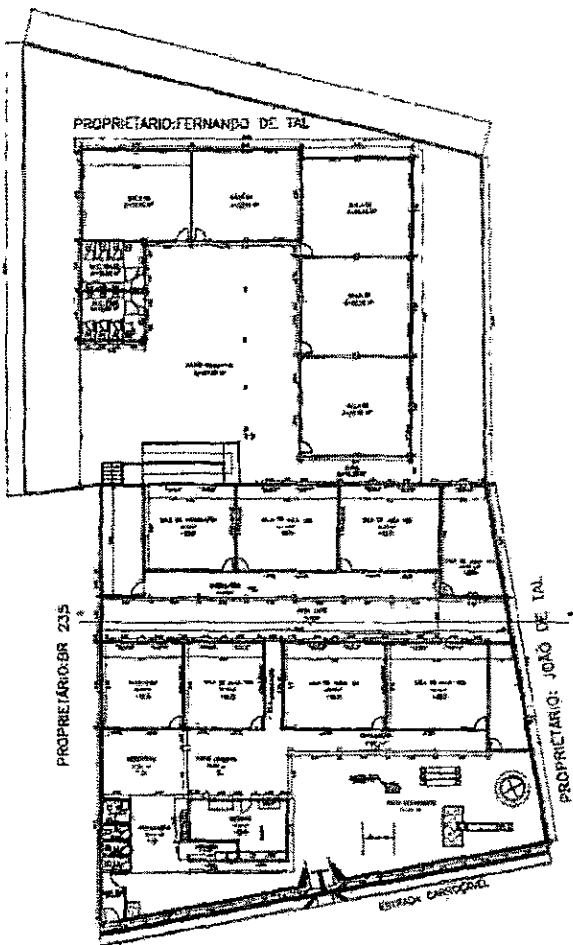
PREFEITURA MUNICIPAL DE ITABAZANA
 MUNICÍPIO DE ITABAZANA - RS
ESCOLA MUNICIPAL PROF. MARIA HELENA COSTA LIMA
 Rua: FUNDADO RIACHO DOCE, ANEXO GERAL - ITABAZANA - RS
 Nº: 100 - FONE: 3333-3333
 Nº: 100 - FONE: 3333-3333
 Nº: 100 - FONE: 3333-3333
 Nº: 100 - FONE: 3333-3333



PREFEITURA MUNICIPAL DE ITABAIANA
ITABAIANA-SE

PROJETO: ESCOLA MUNICIPAL PROFESSORA MARIA ELIZETE SANTOS
 SÍTIO: RUA DONO CARLOS RIBEIRO, TEL. CONHECER GLETON GARCIA MOUTA
 ALMOB.: ADALTON ROSENDE SOUSA
 SECRETÁRIO: MARISTE LIMA MENDES
 DATA: 11/02/11
 ESCALA: 1:250

01/01



PLANTA DO TERRENO RESERVA
 ÁREA CONSTRUÍDA: 1.140,00 m²
 ÁREA ÚTIL: 2.170,00 m²

LEGENDA

[Symbol]	[Symbol]	[Symbol]
[Symbol]	[Symbol]	[Symbol]

PREFEITURA MUNICIPAL DE ITAMUNHA

Secretaria das Obras e dos Serviços Públicos

ALVARO CARVALHO, P.º 40 - Centro
 CEP: 45.000-000 - ITAMUNHA - BA

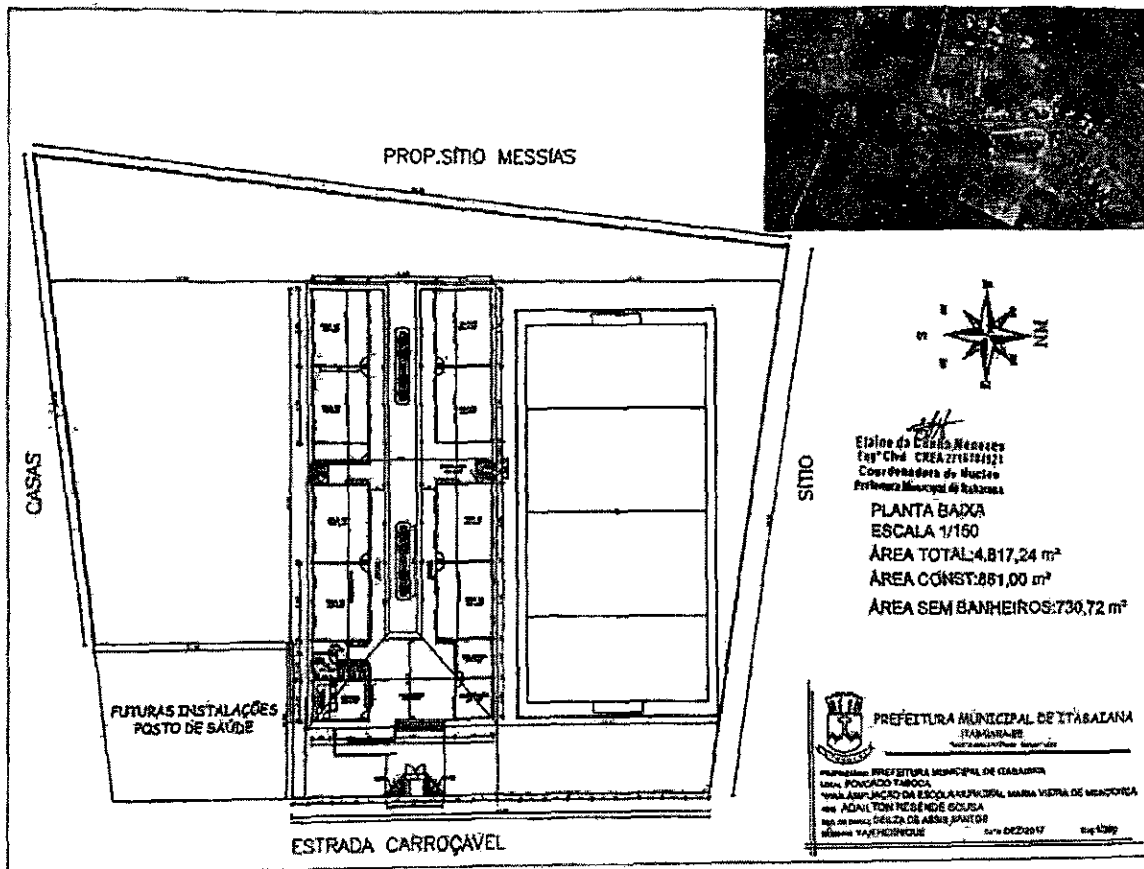
**ESCOLA MUNICIPAL
 "PROF. MARIA FAUSTINA BARRETO
 BAIRRO QUEIMADAS**

REFORMA E AMPLIAÇÃO

PLANTALOGIA

DATA: 01/05/2010

01



PROP. SMO MESSIAS



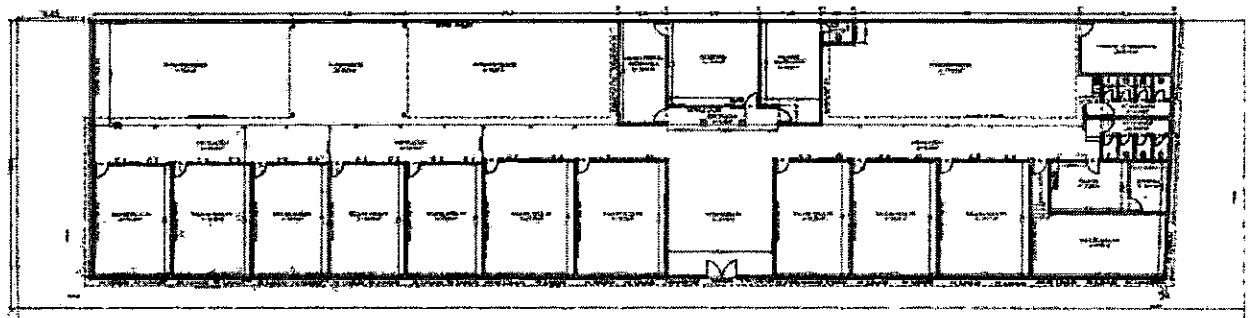
Elaine da Costa Messias
Eng. Civil CREA 271818/021
Coordenadora de Nucleo
Prefeitura Municipal de Itabazana

PLANTA BARRA
ESCALA 1/150
ÁREA TOTAL: 4.817,24 m²
ÁREA CONST: 861,00 m²
ÁREA SEM BANHEIROS: 730,72 m²



PREFEITURA MUNICIPAL DE ITABAZANA
ITABAZANA - BA

Projeto de Engenharia Municipal de Itabazana
Linha: PAVIMENTO CARROÇA
VIA: AMPLIAÇÃO DA ESCOLA MUNICIPAL MARIA VIEIRA DE MENEZES
RUA: ADALTON REZENDE SOUSA
Rua do Marechal Deodoro da Silva, 1000 - Itabazana - BA
CEP: 45200-000



PLANTA BAIXA
 ESCOLA MUNICIPAL PROFESSORA RIVALDIRA LIMA FIGUEIREDO
 ESCALA: 1/200

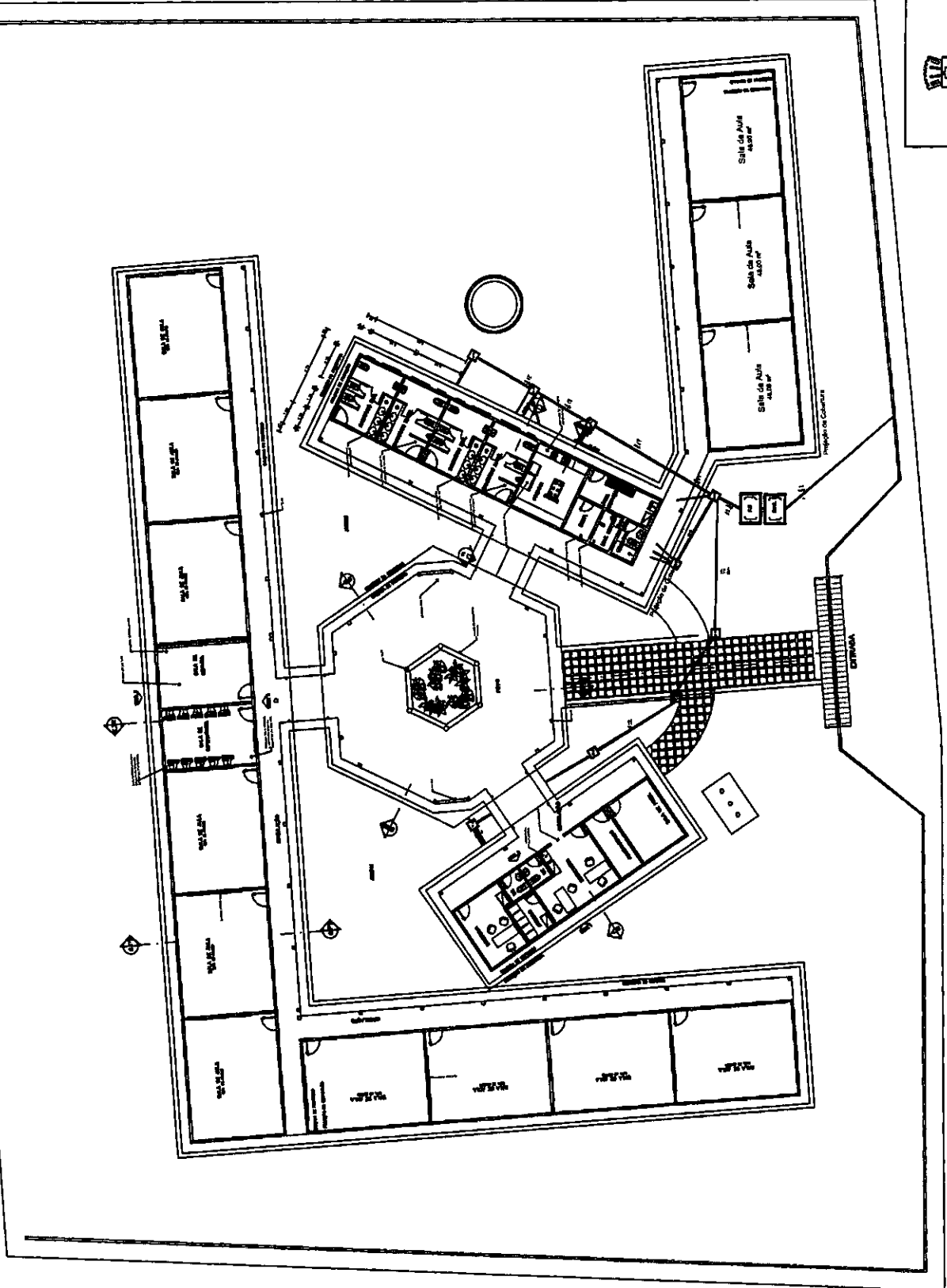
LEGENDA DE ESQUADRIA		
COBOGO 1	C1:	1,20x1,80
COBOGO 2	C2:	2,00x1,80
COBOGO 3	C3:	2,30x1,80
COBOGO 4	C4:	1,20x1,80
COBOGO 5	C5:	1,20x1,80
COBOGO 6	C6:	1,80x1,80
COBOGO 7	C7:	2,30x1,80
PORTA 1	P1:	0,60x2,10
PORTA 2	P2:	0,60x2,10
PIVOT. MAD.	P3:	KEX

QUADRO DE ÁREA	
ÁREA TOTAL:	1241,95 m ²
ÁREA CONSTRUIDA:	828,36 m ²
ÁREA LIVRE:	413,59 m ²


PREFEITURA MUNICIPAL DE BETABAZANA
 ESTADO DO RIO GRANDE DO NORTE
 ESCOLA MUNICIPAL PROFESSORA RIVALDIRA LIMA FIGUEIREDO
 RUA: RUA DO SENHOR DEUS, 200 - BARRIO: SÃO DOMINGOS - BARRIO: SÃO DOMINGOS - BARRIO: SÃO DOMINGOS
 CEP: 55.000-000
 FONE: (51) 3333-3333
 FAX: (51) 3333-3333
 E-MAIL: betabazana@brtur.com.br
 Site: www.betabazana.com.br



LEGENDA (AMPLIACAO)	
	ESTRUTURA ALTERNATIVA
	ESTRUTURA A CONSERVAR



TIPO DE RESPONSABILIDADE:

PROJETO: AMPLIACAO E REFORMA DA ESCOLA MANOEL
SILVEIRA LOPES
LOCAL: LO TORREDO
ADONIS: 2017040700000000000000
SECRETARIA DE ESTADO DE EDUCACAO
DESENHO:
DISCIPLINA: PLANTA DE AMPLIACAO
ESCOLA: 1000
SALA: 1000000000
DATA: 2000

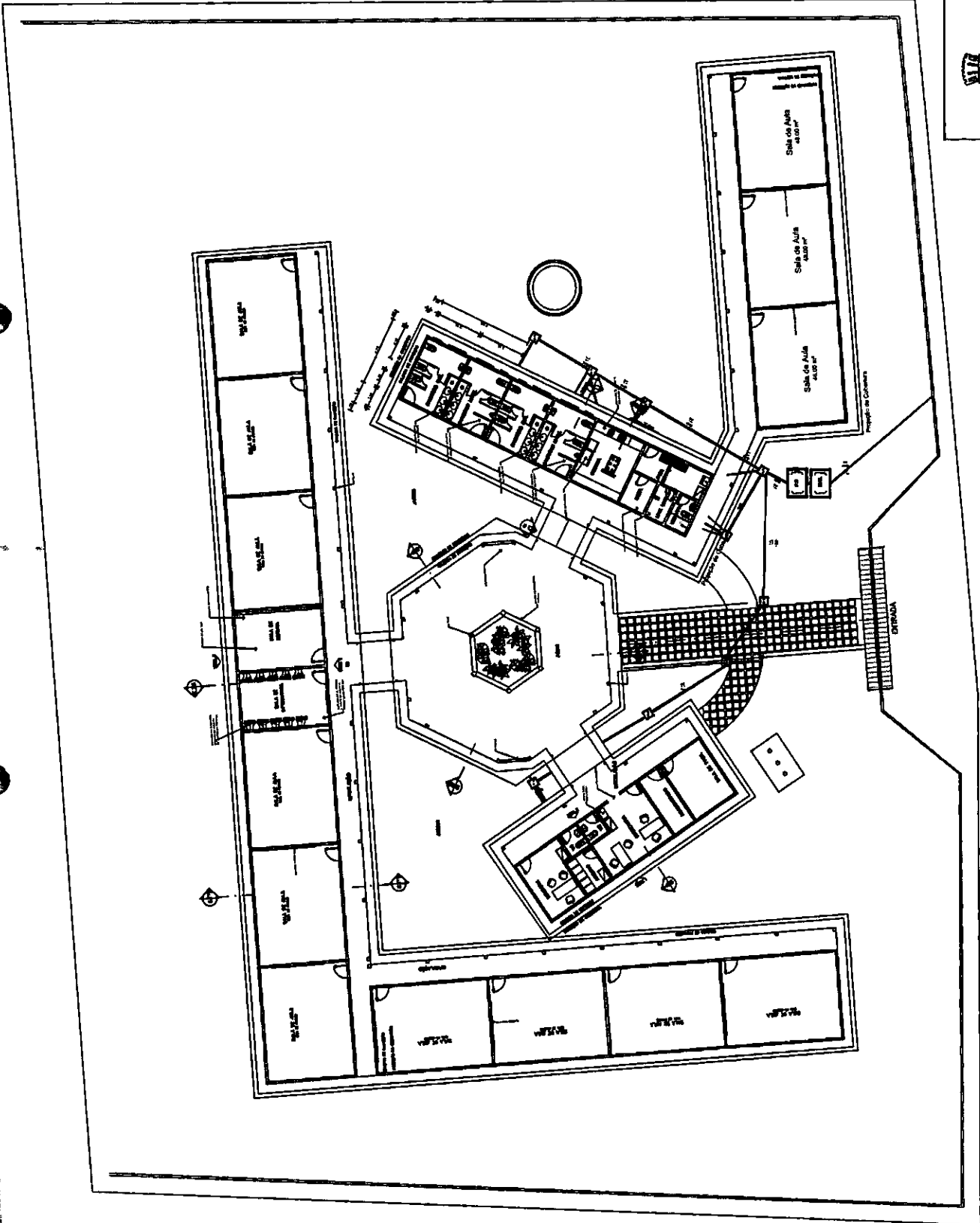
SECRETARIA DE ESTADO DE EDUCACAO
PERNAMBUCO
SECRETARIA DA OBRAS E DOS SERVIÇOS PÚBLICOS
RUA PEDRO DE ALCANTARA, 150 - P. 100

PLANTA BAIXA
ESC.: 1000

FRANCHA:
01/02



LEGENDA (AMPLIAÇÃO)	
	AMPLIAÇÃO
	RESTRUTURAÇÃO
	EXISTENTE



TÉCNICO RESPONSÁVEL:



MUNICÍPIO DE SÃO PAULO
SECRETARIA DE EDUCAÇÃO
SECRETARIA DE EDUCAÇÃO E REFORMA DA ESCOLA MUNICIPAL
PROFESSOR CARLOS DE FREITAS
RUA LUCAS DO RIBEIRO

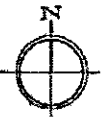
ADMINISTRAÇÃO REGIONAL ESCOLA
SECRETARIA ESCOLA DE ASSIS SANTOS
SECRETARIA

PROFESSOR CARLOS DE FREITAS
PROFESSOR CARLOS DE FREITAS
SECRETARIA DE EDUCAÇÃO E REFORMA DA ESCOLA MUNICIPAL
RUA PEDRO DE SOUZA, 14.001

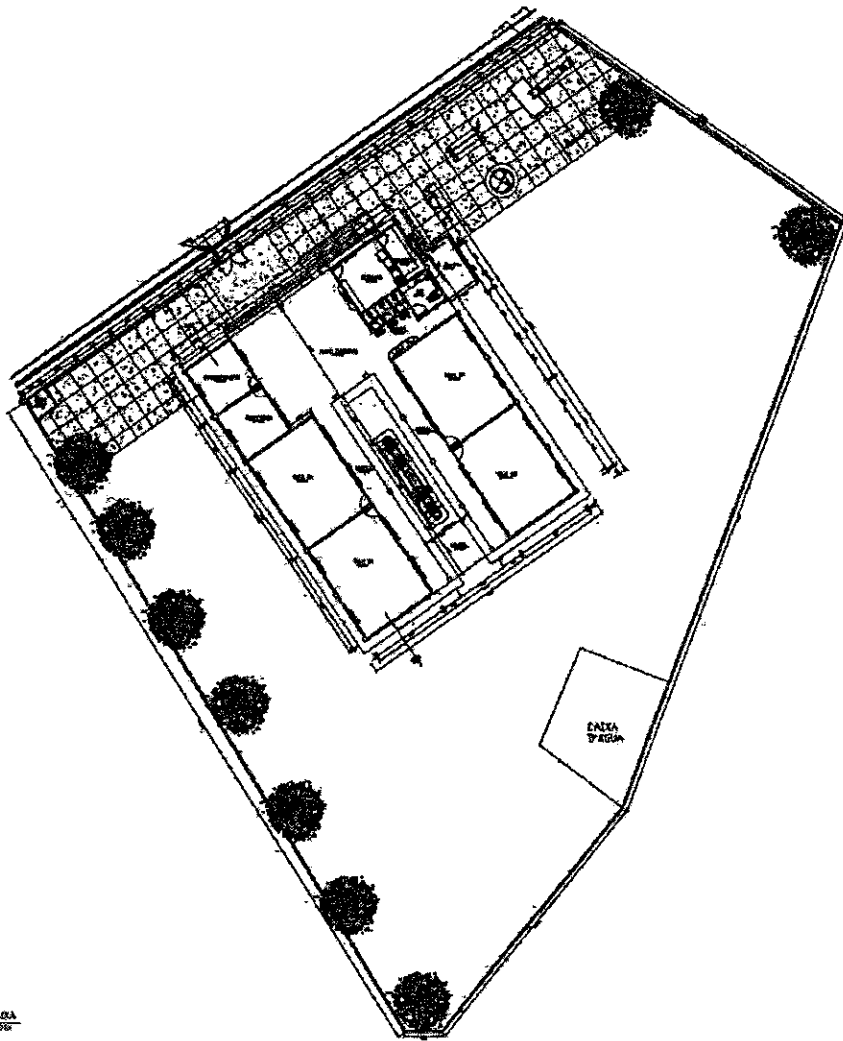
ESCOLA: 1909 DATA: 01/02

01 PLANTA BAIXA
ESCL: 0000

ESCOLA



PROPOSTA Nº 001
PLANO DE CONSTRUÇÃO Nº 001
PROPOSTA Nº 001
PROPOSTA Nº 001
PROPOSTA Nº 001
PROPOSTA Nº 001



PLANTA BAIXA
ESCALA 1:500

AVENIDA DA PAZ Nº 100 - JARDIM AGRÍCOLA DE BOA ESPERANÇA - JARDIM AGRÍCOLA DE BOA ESPERANÇA - JARDIM AGRÍCOLA DE BOA ESPERANÇA



JGR CONSTRUÇÕES E INCORPORAÇÕES LTDA

INSCRIÇÃO Nº 001/2000
 CNPJ Nº 001/2000
 RUA JOÃO GONÇALVES Nº 100 - JARDIM AGRÍCOLA DE BOA ESPERANÇA - JARDIM AGRÍCOLA DE BOA ESPERANÇA - JARDIM AGRÍCOLA DE BOA ESPERANÇA
 CEP: 001-200
 Fone: (011) 4070-1000
 Fax: (011) 4070-1000
 E-mail: jgr@jgr.com.br

**ESCOLA MUNICIPAL
 "TOBIAS BARRETO"**
 Povoado Lagoa do Forno

CONSTRUÇÃO INICIAL

PLANTA BAIXA


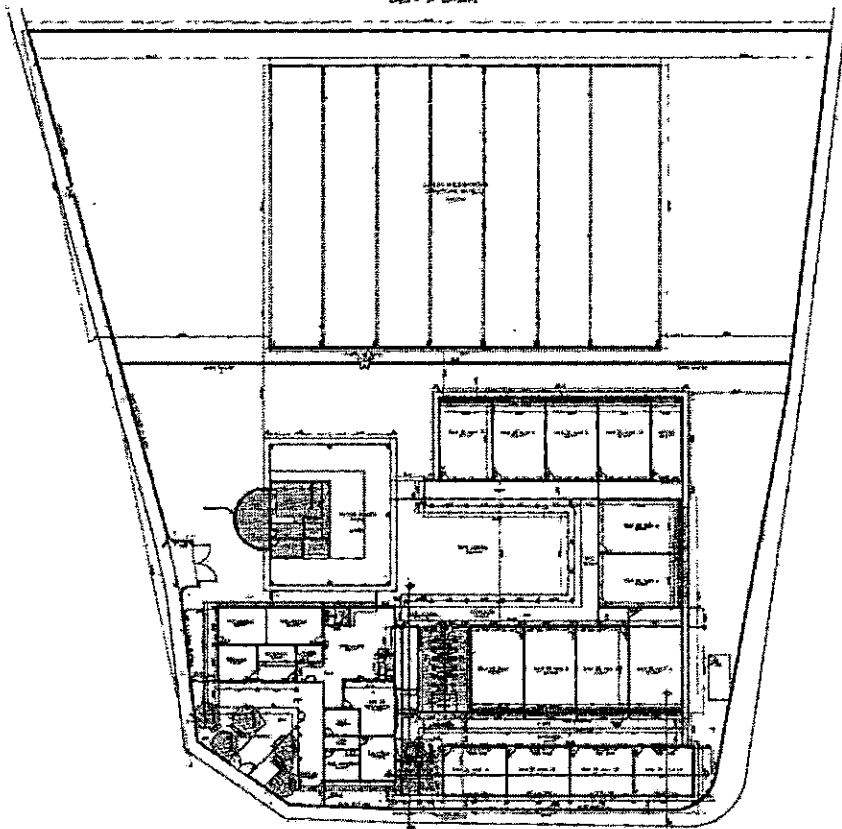
ESCALA	1:500	Nº DE FOLHAS	04
MUNICÍPIO DE BOA ESPERANÇA		MUNICÍPIO DE BOA ESPERANÇA	
MUNICÍPIO DE BOA ESPERANÇA		MUNICÍPIO DE BOA ESPERANÇA	



MUNICÍPIO DE BOA ESPERANÇA

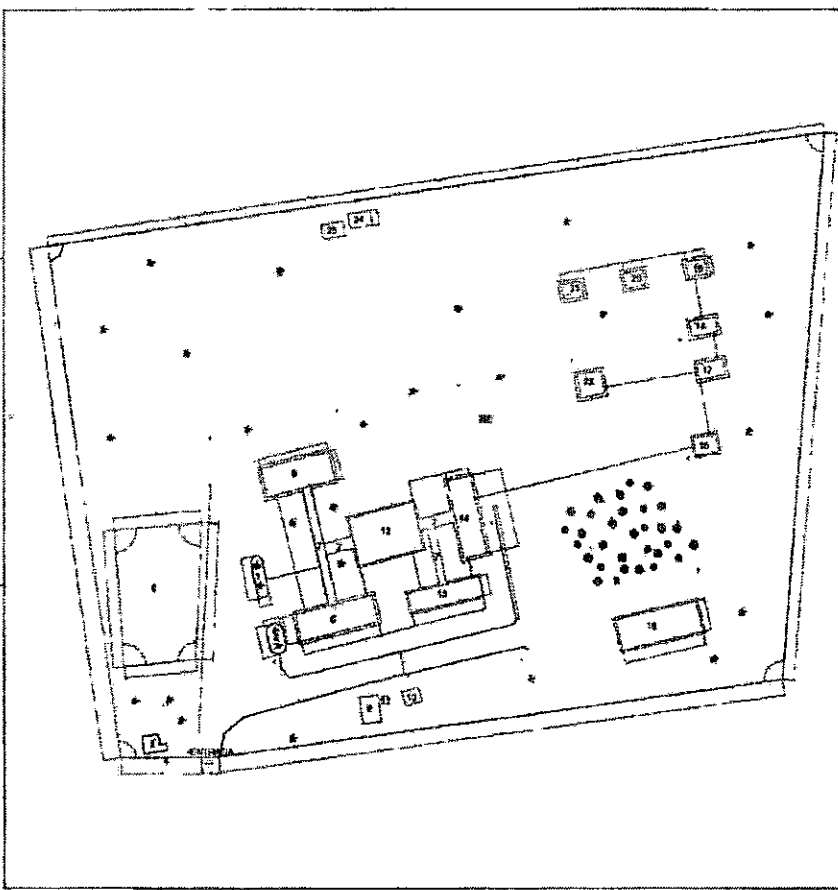
35

02a - 1ª Coberta



PLANTA BAIXA


PREFEITURA MUNICIPAL DE ITABADANA
 Prefeitura Municipal de Itabadana
 Rua Washington Luís - Centro - 26100-000 - Itabadana - RJ
 Fone: (21) 2744-1111
 E-mail: prefeitura@itabadana.rj.gov.br



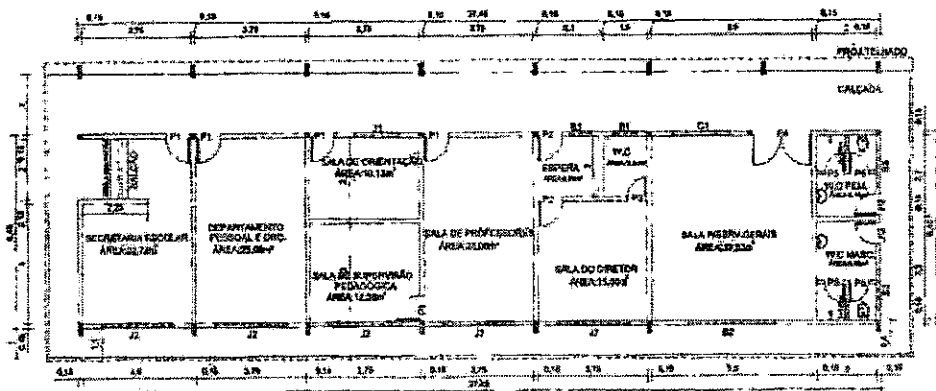
LEGENDA:

- | | |
|--------------------------------|--------------------------|
| 1-CENTRO | 16-REMOÇÃO DO MORADOR |
| 2-CENTRO | 17-ARARCS |
| 3-CASA DO VIGIA | 18-ARARCS |
| 4-CERCA VIVA | 19-ARARCS |
| 5-COMPLEXO DE FUTEBOL DE AREIA | 20-ARARCS |
| 6-SECRETARIA | 21-ARARCS |
| 7-SANTO ESPÍRITO | 22-ARARCS |
| 8-LABORATÓRIO | 23-RESIDÊNCIA DO MORADOR |
| 9-CASA DE BOMBA | 24-POCILGA |
| 10-ESTRADA | 25-POCILGA |
| 11-CASA DE ALMOÇO | 26-COMAREIRA E SACERDIA |
| 12-SALA DE ALMOÇO | 27-CASA DE LIXO |
| 13-RECEPÇÃO | □ POSTE |
| 14-REFEITÓRIO | --- CERCA VIVA |
| 15-GRANDE POSTO DE COMPANHIA | --- MDC PD |

OBS.:
ÁREA TOTAL DO TERRENO:
 194,6 hectares ou 59,04 hectares ou 589.390,75m²
ÁREA TOTAL UTILIZADA: (PERÍMETRO DA CERCA)
 45.845,98m²

 **PREFEITURA MUNICIPAL DE ITABAIANA**

PROJETO: ESCOLA TÉCNICA AGRÍCOLA PROJ. DR. ALVES DOS SANTOS
 SÍTIO: VILA DOS SANTOS
 ADM. VILAS DOS SANTOS
 SECRETARIA: ESCOLA DE AGRICULTURA
 DATA: 12/08/83



LEVANTAMENTO CADASTRAL
 ADMINISTRAÇÃO
 ESC:1/100

LEGENDA:

- PI - PORTA INTERIORES
- PE - PORTA EXTERIORES
- PS - PORTA SERVIÇO
- PP - PORTA PARA PAVIMENTO
- PA - PORTA PARA ATIVIDADES
- PI - PORTA PARA INTERIORES
- PE - PORTA PARA EXTERIORES
- PS - PORTA PARA SERVIÇO
- PP - PORTA PARA PAVIMENTO
- PA - PORTA PARA ATIVIDADES
- PI - PORTA PARA INTERIORES
- PE - PORTA PARA EXTERIORES
- PS - PORTA PARA SERVIÇO
- PP - PORTA PARA PAVIMENTO
- PA - PORTA PARA ATIVIDADES

1 - DIMENSÃO DE PAREDES E PORTAS

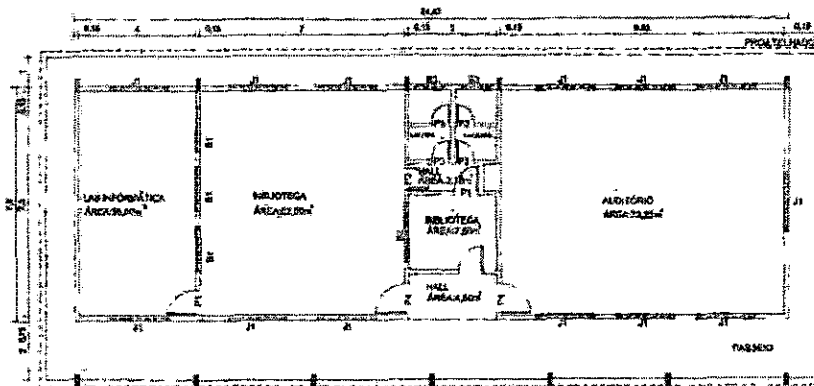


PREFEITURA MUNICIPAL DE ITABAIANA

PROJETO: ESCOLA TÉCNICA AGRÍCOLA PREF. JOÃO ALVES DOS SANTOS
 SÍTIO: RIBEIRÃO ROKADOR
 ADRIANO VILHELO DOS SANTOS COSTA
 SECRETARIA DELZA DE ASSIS SANTOS

DATA 13/03/2017
 ESCALA 1:150

02



LEVANTAMENTO CADASTRAL
 LABORATÓRIO/AUDITÓRIO-PLANTA BAIXA
 ESC:1/100

LEGENDA

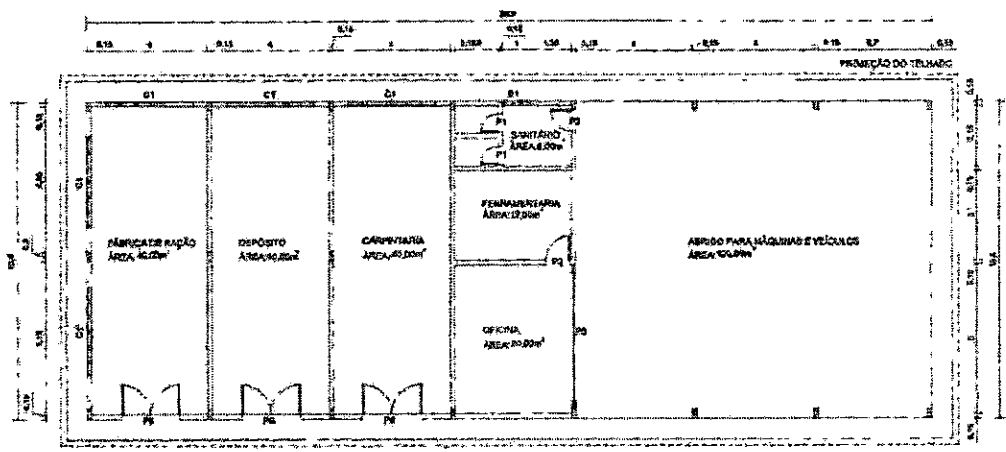
- PA PAREDE LISA
- PA PORTA ABERTA
- PA PORTA FECHADA
- PA PORTA ABERTA 200x200
- PA PORTA ABERTA 300x200
- PA PORTA ABERTA 400x200
- PA PORTA ABERTA 500x200
- PA PORTA ABERTA 600x200
- PA PORTA ABERTA 800x200
- PA PORTA ABERTA 1000x200
- PA PORTA ABERTA 1200x200
- PA PORTA ABERTA 1400x200
- PA PORTA ABERTA 1600x200
- PA PORTA ABERTA 1800x200
- PA PORTA ABERTA 2000x200

... ..



PREFEITURA MUNICIPAL DE ITABAIANA

PROJETO: ESCOLA TÉCNICA AGRÍCOLA PREF. JOÃO ALVES DOS SANTOS	BIG.	130052017	03
SITIO: FAVOADO BORGADON	DATA:	11/10	
ADMIN.: VALDIR DOS SANTOS COSTA	PROJ.		
SECRETARIA: DELZA DE ASSIS SANTOS	ESCALA:	1:150	



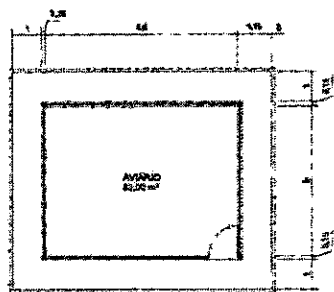
PLANTA BAIXA

- LEGENDA:**
- P1- PORTA 0,80x2,10m
 - P2- PORTA 0,70x2,10m
 - P3- PORTA 0,80x2,10m
 - P4- PORTA 5,00x2,80m (ALUMÍNIO)
 - P5- PORTA 2,00x2,70m (FERRO)
 - D1- BASILANTE 1,80x0,60x1,80m
 - C1- COBOGÓ 5,00x0,80x1,80m




PREFEITURA MUNICIPAL DE ITABAIANA

PROJETO: ESCOLA TÉCNICA AGRÍCOLA PREF. JOÃO ALVES DOS SANTOS
 SÍTIO: FUNDADO EDUCADOR
 ADDR: VALINIR DOS SANTES COSTA
 SECRETARIA: EDILZA DE ASSIS SANTOS
 DATA: 12/02/2012
 ESCALA: 1:50



PLANO GERAL - 01/02



FACHADA FRONTAL - 01/02

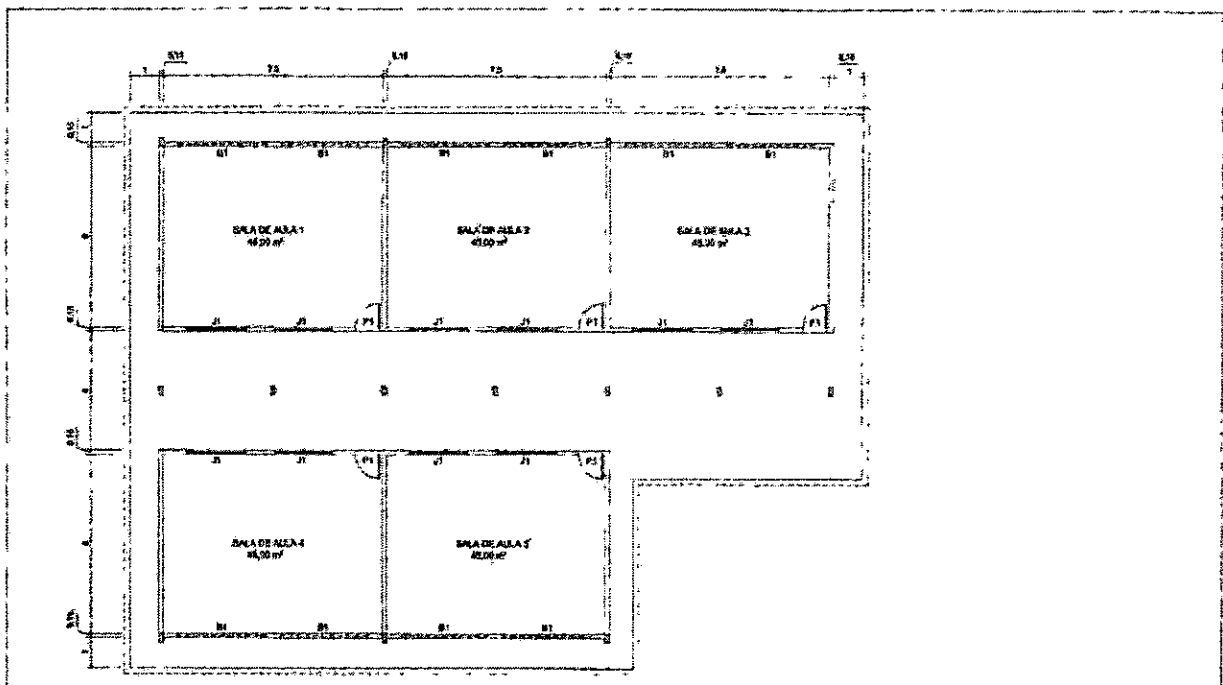


PREFEITURA MUNICIPAL DE ITABAIANA

PROJETO: ESCOLA TÉCNICA AGRÍCOLA PREF. JOÃO ALVES DOS SANTOS
 SÍTIO: QUADRA BRACAROR
 ADJUNTO: VALDIR DOS SANTOS COSTA
 SECRETARIA: CELIA DE ASSIS SANTOS

DATA: 13/02/2017
 ESCALA: 1:150

05



PLANTA BARRA - SALAS DE AULA



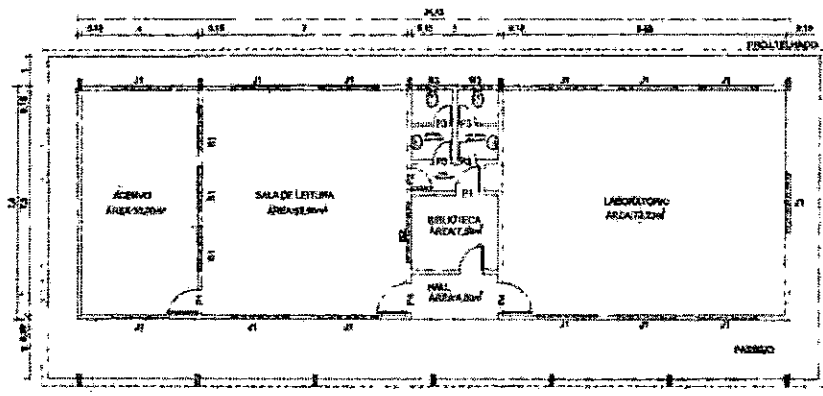
PREFEITURA MUNICIPAL DE ITABAIANA

LEGENDA
PI = PORTA 0,90x2,00
J1 = JANELA 2,00x1,00
B1 = BARRIL 0,30x0,30

PROJETO - ESCOLA TÉCNICA AGRÍCOLA PREF. JOÃO ALVES DOS SANTOS
 SÍTIO - FOMENTO RINCADOR
 ARQUITETO - VALDIR DOS SANTOS COSTA
 SECRETARIA - DILIA DE ASSIS SANTOS

DATA: 13/02/2017
 ESCALA: 1:150

06



LEVANTAMENTO CADASTRAL
 LABORATÓRIO/BIBLIOTECA
 ESC:1/100

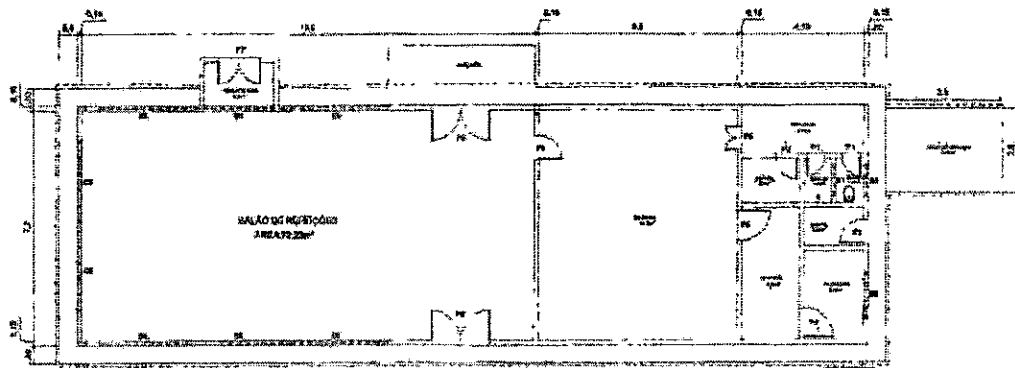


PREFEITURA MUNICIPAL DE ITABAIANA

PROJETO: ESCOLA TÉCNICA AGRÍCOLA PREF. JOÃO ALVES DOS SANTOS
 SÍDNEY FONSECA ROCHA
 ARQUITETO: VALDIR DOS SANTOS COSTA
 SECRETARIA: DELZA DE ALVES SANTOS

DATA: 13/02/2017
 ESCALA: 1/150

07



LEVANTAMENTO CADASTRAL
REFEITÓRIO
ESC: 1/100

LEGENDA	
PI	PORTA 2.00x1.40
PE	PORTA 0.90x1.40
PII	PORTA 1.00x1.40
PIII	PORTA 1.20x1.40
PIV	PORTA 1.40x1.40
PIV	PORTA 1.60x1.40
PIV	PORTA 1.80x1.40
PIV	PORTA 2.00x1.40
PIV	PORTA 2.20x1.40
PIV	PORTA 2.40x1.40
PIV	PORTA 2.60x1.40
PIV	PORTA 2.80x1.40
PIV	PORTA 3.00x1.40
PIV	PORTA 3.20x1.40
PIV	PORTA 3.40x1.40
PIV	PORTA 3.60x1.40
PIV	PORTA 3.80x1.40
PIV	PORTA 4.00x1.40
PIV	PORTA 4.20x1.40
PIV	PORTA 4.40x1.40
PIV	PORTA 4.60x1.40
PIV	PORTA 4.80x1.40
PIV	PORTA 5.00x1.40
PIV	PORTA 5.20x1.40
PIV	PORTA 5.40x1.40
PIV	PORTA 5.60x1.40
PIV	PORTA 5.80x1.40
PIV	PORTA 6.00x1.40
PIV	PORTA 6.20x1.40
PIV	PORTA 6.40x1.40
PIV	PORTA 6.60x1.40
PIV	PORTA 6.80x1.40
PIV	PORTA 7.00x1.40
PIV	PORTA 7.20x1.40
PIV	PORTA 7.40x1.40
PIV	PORTA 7.60x1.40
PIV	PORTA 7.80x1.40
PIV	PORTA 8.00x1.40
PIV	PORTA 8.20x1.40
PIV	PORTA 8.40x1.40
PIV	PORTA 8.60x1.40
PIV	PORTA 8.80x1.40
PIV	PORTA 9.00x1.40
PIV	PORTA 9.20x1.40
PIV	PORTA 9.40x1.40
PIV	PORTA 9.60x1.40
PIV	PORTA 9.80x1.40
PIV	PORTA 10.00x1.40



PREFEITURA MUNICIPAL DE ITABAIANA

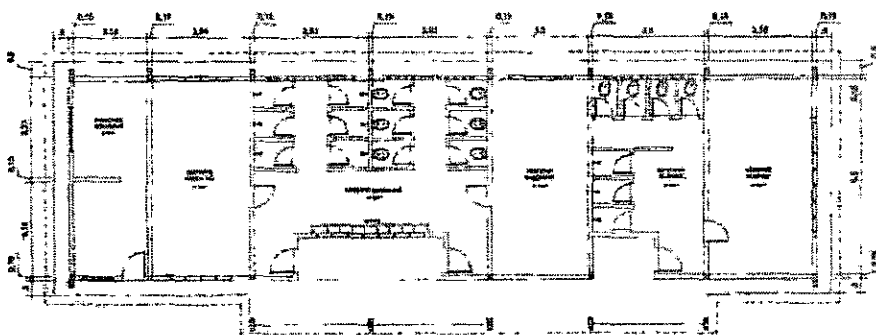
PROJETO: ESCOLA TÉCNICA AGRÍCOLA PREF. JOÃO ALVES DOS SANTOS
 SÍTIO: FUNDADO BOMCADOR
 ADMB: VALARÉDOS SANTOS COSTA
 SECRETARIA DE PLANO DE AGRICULTURA

DATA: 13/02/2017

08

LEGENDA

ESCALA: 1/100



LEVANTAMENTO CADASTRAL
 VESTIÁRIO MASC./FEMIN.
 ESC:1/100

LEGENDA	
P1	PORTA 1,20x2,20
P2	PORTA 1,20x2,20
P3	PORTA 1,20x2,20
B1	BANHEIROS 1,20x2,20
C1	CORRIDA 1,20x2,20
J1	JANELA 1,20x2,20
J2	JANELA 1,20x2,20



PREFEITURA MUNICIPAL DE ITABAIANA

OBJETO: ESCOLA TÉCNICA AGRÍCOLA PREF. JOÃO ALVES DOS SANTOS

SETOR: FUNDADO RONDÓPOLIS

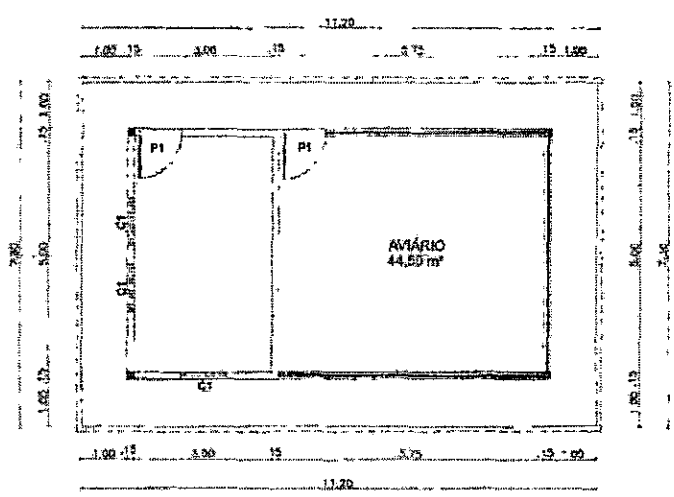
GERENTE: VALTER DOS SANTOS COSTA

DATA: 13/02/2017

SECRETARIA: CELZA DE ASSIS SANTOS

ESCALA: 1:150

09

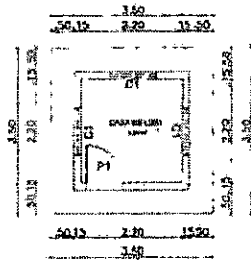


LEGENDA	
P1	= PORTA 0,90x2,10
C1	= COBOGÔ 1,0x1,01,36



PREFEITURA MUNICIPAL DE ITABAIANA

PROJETO: ESCOLA TÉCNICA AGRÍCOLA PREF. JOÃO ALVES DOS SANTOS	
SÍTIO: FUNDADO BOMBAZON	
ADMR. VALDIR DOS SANTOS COSTA	
SECRETARIA: DENZA DE ASSIS SANTOS	DATA: 13/02/2017
ESCALA: 1:100	10



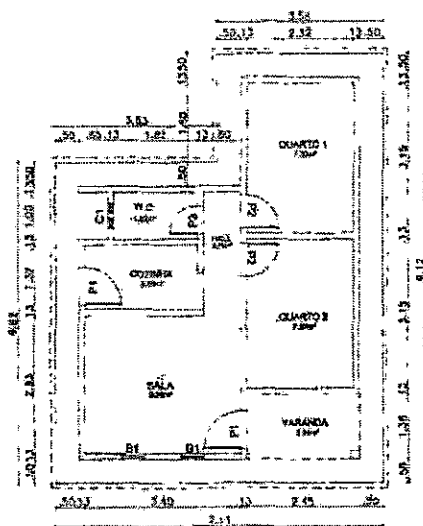
LEGENDA	
P1	= PORTA 0,80x2,10
C1	= COBOGÓ 1,0x1,0/1,30



PREFEITURA MUNICIPAL DE ITABAIANA

PROJETO: ESCOLA TÉCNICA AGRÍCOLA PREF. JOÃO ALVES DOS SANTOS
 SÍTIO: FUNDADO BONGACOR
 AZEITE: VALMIR DOS SANTOS COSTA
 SECRETARIA: DELZA DE ASSIS SANTOS

Data: 13/02/2017
 Escala: 1:100



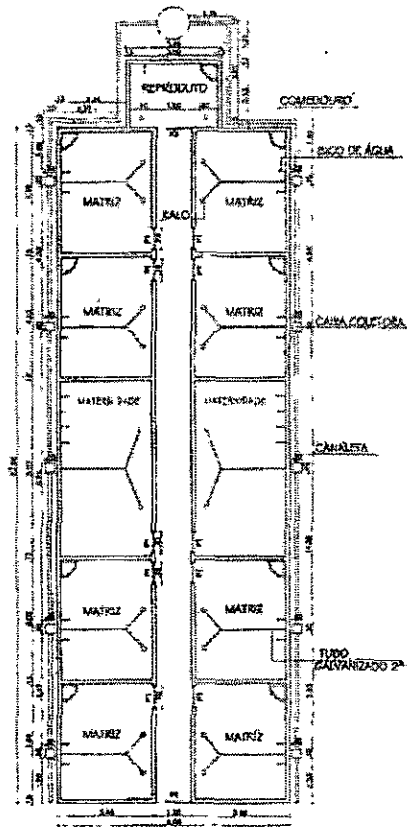
LEGENDA	
P1 = PORTA	0.80x2.10
P2 = PORTA	0.70x2.10
P3 = PORTA	0.60x2.10
B1 = BASCULANTE	0.50x1.50 h = 0.75m
C1 = COBOGÔ	0.50x0.50 h = 1.80m



PREFEITURA MUNICIPAL DE ITABAIANA

PROJETO: ESCOLA TÉCNICA AGRÍCOLA PREF. JOÃO ALVES DOS SANTOS
 SÍTIO: POÇADO NOROCCO
 ADRIANI VALAREDO DOS SANTOS COSTA
 SECRETARIA: DEOLA DE ASSIS SANTOS

DATA: 13/03/2017
 ESCALA: 1:100



LEGENDA	
PT	PORTA
PE	PORTAS DE FERRO 1.30x2.00
C	COMEDOURO
B	BALCO
BA	BICO DE ÁGUA
CO	TUBO P/COZINHA
CA	CANALIZADA
CA	CANALIZA



PREFEITURA MUNICIPAL DE ITABAIANA

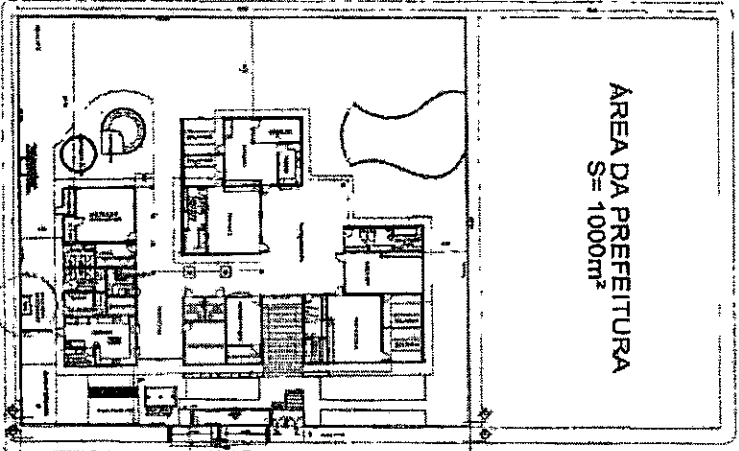
PROJETO: ESCOLA TÉCNICA AGRÍCOLA PREF. JOÃO ALVES DOS SANTOS
 SITO: FUNDADO RIONADOR
 ADMIN. VALDIR DOS SANTOS COSTA
 SECRETARIA DOLZA DE ASSIS SANTOS

DATA: 13/08/2017
 ESCALA: 1:150

RUA PROJETADA G

RUA PROJETADA

RUA PROJETADA



AREA DA PREFEITURA
S= 1000m²

RUA LUIZ GALDINO

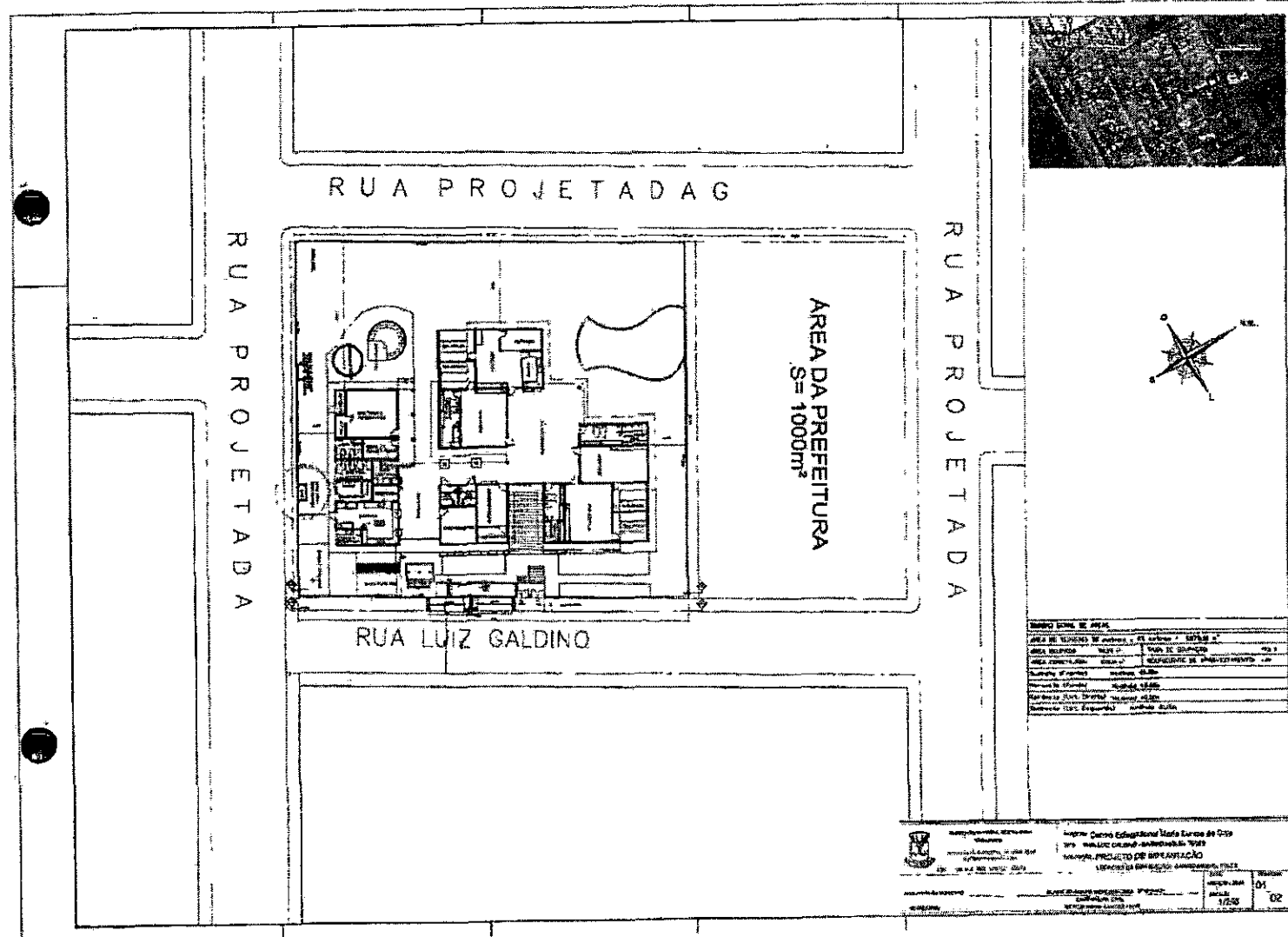


LUGAR DO LOCAL DO LOCAL	
PROJETO DE ARQUITETURA E INSTAÇÃO DE SERVIÇOS	PROJETO DE ARQUITETURA E INSTAÇÃO DE SERVIÇOS
PROJETO DE ARQUITETURA	PROJETO DE ARQUITETURA
PROJETO DE ARQUITETURA	PROJETO DE ARQUITETURA
PROJETO DE ARQUITETURA	PROJETO DE ARQUITETURA
PROJETO DE ARQUITETURA	PROJETO DE ARQUITETURA
PROJETO DE ARQUITETURA	PROJETO DE ARQUITETURA
PROJETO DE ARQUITETURA	PROJETO DE ARQUITETURA
PROJETO DE ARQUITETURA	PROJETO DE ARQUITETURA
PROJETO DE ARQUITETURA	PROJETO DE ARQUITETURA


 Prefeitura Municipal de São Paulo
 Secretaria Municipal de Planejamento Urbano e Territorial
 Departamento de Planejamento Urbano e Territorial
 Rua do General Câmara, 100 - São Paulo - SP
 CEP: 01023-900
 Fone: (011) 3369-1111
 Fax: (011) 3369-1111

Plano Diretor Estratégico do Município de São Paulo
 Lei nº 12.389/2010, alterada pela Lei nº 13.288/2014
 Processo nº 12389/2010
 Data de aprovação: 12/12/2010
 Data de publicação: 12/12/2010

Nº 01
 02



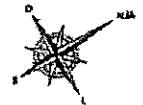
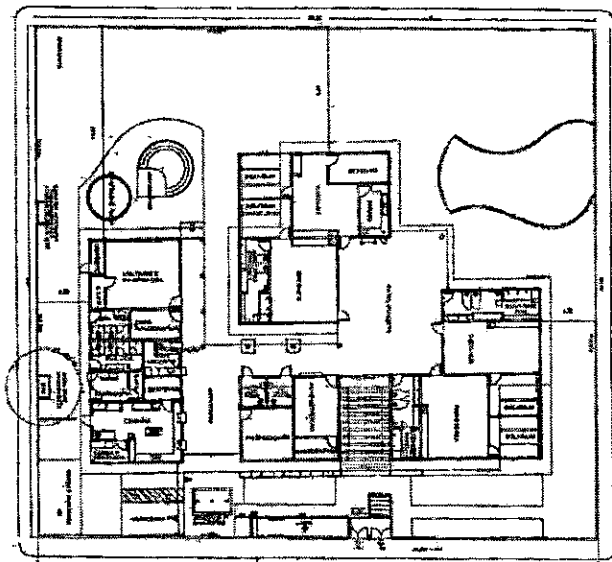
TITULO DO LOTE	
ÁREA DO TERRENO DE 1000m²	ÁREA DO LOTE DE 1000m²
ÁREA DE 1000m²	ÁREA DE 1000m²
ÁREA DE 1000m²	ÁREA DE 1000m²
ÁREA DE 1000m²	ÁREA DE 1000m²
ÁREA DE 1000m²	ÁREA DE 1000m²
ÁREA DE 1000m²	ÁREA DE 1000m²
ÁREA DE 1000m²	ÁREA DE 1000m²
ÁREA DE 1000m²	ÁREA DE 1000m²
ÁREA DE 1000m²	ÁREA DE 1000m²
ÁREA DE 1000m²	ÁREA DE 1000m²

	Prefeitura Municipal de Curitiba Rua da Liberdade, 100 - Centro Curitiba - Paraná - Brasil CEP: 81280-000	Escola Estadual Maria Luiza de 1959 Rua: Helder Câmara - Paralela 1000 Curitiba - Paraná - Brasil CEP: 81280-000	01 02
	Projeto de Implantação Escala: 1:500	17/25	

ESTR. SECUNDÁRIA PARÁ CARRILHO

COOBEC
CASTANHA
DO CARRILHO

RUA PROJETADA



RUA PROJETADA

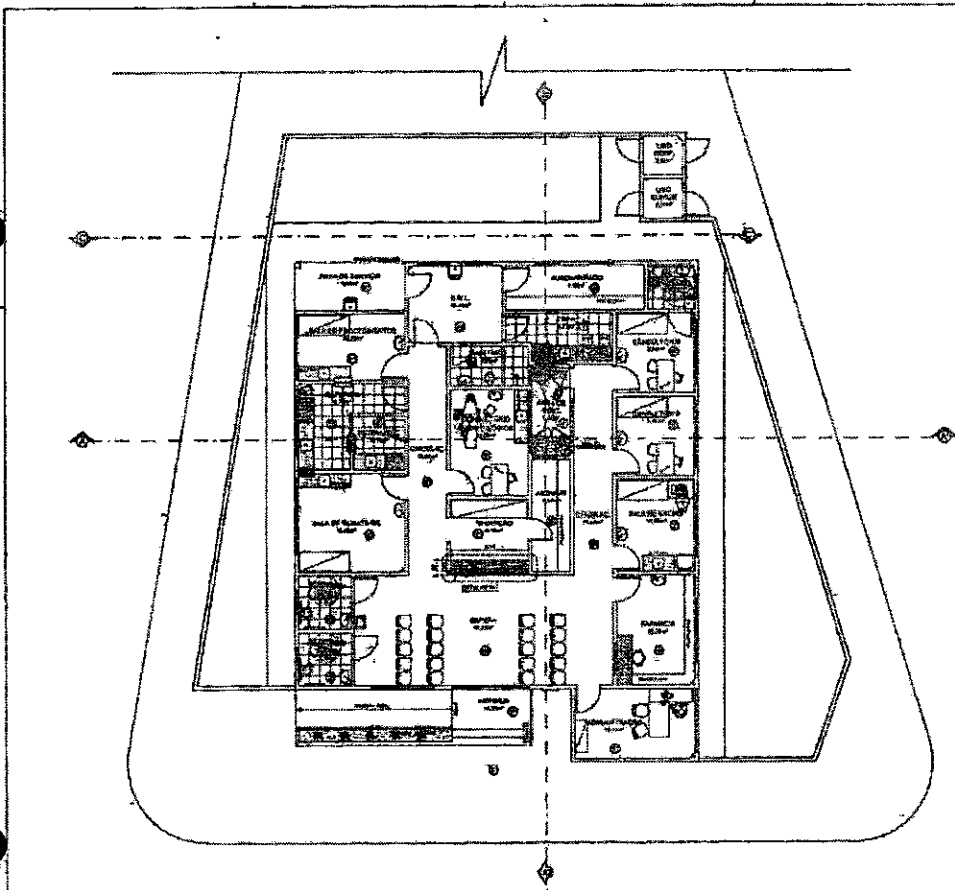
RUA AIRTON JOSE DOS SANTOS

QUADRO GERAL DE ÁREAS	
ÁREA DO TERRENO 33 metros x 43 metros =	1419,00 m ²
ÁREA OCUPIADA	78,26 m ²
ÁREA CONSTRUIDA	80,00 m ²
TAXA DE OCUPAÇÃO	4,16 %
COEFICIENTE DE APROVEITAMENTO 2,40	
Sulidade (frente)	Medida 45,00m
Nordeste (fundo)	Medida 45,00m
Nordeste (L.O.S. de 45m)	Medida 45,00m
Sulidade (L.O.S. Esquerda)	Medida 45,00m



PROFESSOR ARQUITETO
 RUI CARLOS DE MOURA
 RUA... Nº...
 PROJETO DE IMPLANTAÇÃO
 ESCALA 1:500

PLANO DE IMPLANTAÇÃO (CRIAÇÃO DE UNIDADES)
 01/01
 1950




01 PLANTA DE LAYOUT
 UNIDADE BÁSICA DE SAÚDE - U.B.S. - IRMA DULCE
 JRC - 11/06

ESPECIFICAÇÃO DE MATERIAIS

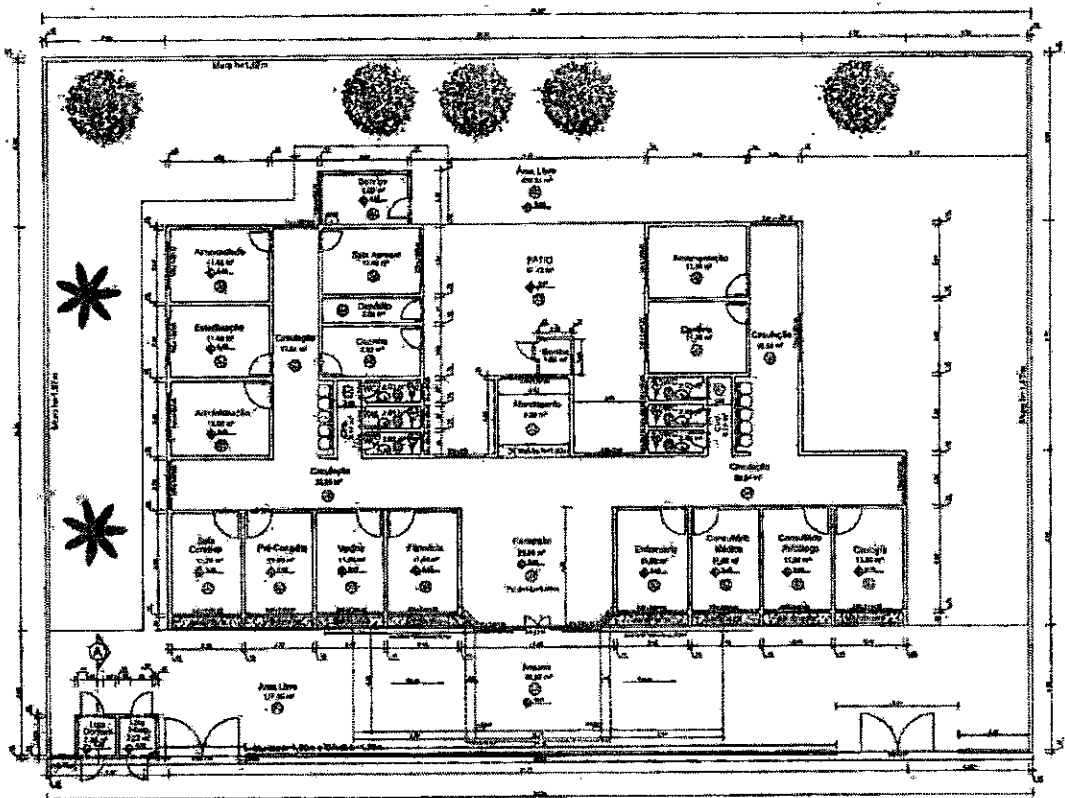
- 01 PISO
- 1 - Piso cerâmico 30x30cm, tipo A, PISO 3, com rejunte tipo porcelanato.
 - 2 - Piso cerâmico 30x30cm, tipo B, com rejunte tipo porcelanato, para áreas de PISO 2, para Banheiro de Homem, Banheiro de Mulher e Vestiário.
 - 3 - Piso cerâmico 30x30cm, tipo C, com rejunte tipo porcelanato.
- 02 PAREDE
- 1 - Revestimento cerâmico, tipo A, com rejunte tipo porcelanato, para Banheiro de Homem, Banheiro de Mulher e Vestiário, e para a Sala de Espera.
 - 2 - Revestimento cerâmico, tipo B, com rejunte tipo porcelanato, para Banheiro de Homem, Banheiro de Mulher e Vestiário.
- 03 TETO
- 1 - Forro de gesso 60x60cm, com iluminação tipo T8, com pintura tipo látex branco.
 - 2 - Forro de gesso 60x60cm, com iluminação tipo T8, com pintura tipo látex branco.
- 04 COBERTURA
- As paredes externas serão revestidas com cerâmica tipo porcelanato 30x30cm, tipo A.
- Os pisos serão de tipo cerâmico 30x30cm, tipo A, com rejunte tipo porcelanato.
- As portas serão de madeira maciça, com pintura tipo látex branco.

TECNICO RESPONSÁVEL

 <p>SECRETARIA MUNICIPAL DE SAÚDE IRMA DULCE</p>	<p>PROJETO DE ARQUITETURA DE SAÚDE - U.B.S. - IRMA DULCE</p> <p>PROJETO DE ARQUITETURA DE SAÚDE - U.B.S. - IRMA DULCE</p> <p>PROJETO DE ARQUITETURA DE SAÚDE - U.B.S. - IRMA DULCE</p>
	<p>PROJETO DE ARQUITETURA DE SAÚDE - U.B.S. - IRMA DULCE</p> <p>PROJETO DE ARQUITETURA DE SAÚDE - U.B.S. - IRMA DULCE</p> <p>PROJETO DE ARQUITETURA DE SAÚDE - U.B.S. - IRMA DULCE</p>
<p>PROJETO DE ARQUITETURA DE SAÚDE - U.B.S. - IRMA DULCE</p> <p>PROJETO DE ARQUITETURA DE SAÚDE - U.B.S. - IRMA DULCE</p> <p>PROJETO DE ARQUITETURA DE SAÚDE - U.B.S. - IRMA DULCE</p>	<p>PROJETO DE ARQUITETURA DE SAÚDE - U.B.S. - IRMA DULCE</p> <p>PROJETO DE ARQUITETURA DE SAÚDE - U.B.S. - IRMA DULCE</p> <p>PROJETO DE ARQUITETURA DE SAÚDE - U.B.S. - IRMA DULCE</p>
<p>PROJETO DE ARQUITETURA DE SAÚDE - U.B.S. - IRMA DULCE</p> <p>PROJETO DE ARQUITETURA DE SAÚDE - U.B.S. - IRMA DULCE</p> <p>PROJETO DE ARQUITETURA DE SAÚDE - U.B.S. - IRMA DULCE</p>	<p>PROJETO DE ARQUITETURA DE SAÚDE - U.B.S. - IRMA DULCE</p> <p>PROJETO DE ARQUITETURA DE SAÚDE - U.B.S. - IRMA DULCE</p> <p>PROJETO DE ARQUITETURA DE SAÚDE - U.B.S. - IRMA DULCE</p>

101 - Loc. IRMA DULCE

04/06

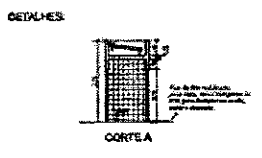


ESPECIFICAÇÃO DE MATERIAIS

①	Piso
1 -	Piso cerâmico, 30x30cm, no cor verde.
2 -	Piso cerâmico 30x30cm, no cor verde.
3 -	Piso em Concreto Despedaçado.
4 -	Graxa
②	Paredes
1 -	Revestimento cerâmico, azulejo fêchico, no cor verde, até 1,20m de altura, o restante em cor branca clara, sobre pintura de base branca.
2 -	Azulejo fêchico até a teto.
③	Teto
1 -	Lata
2 -	Tubo de Aço.

LEGENDA

Área do Terreno	1.129,38 m ²
Área Construída	404,62 m ²



04 PLANTA REFORMADA
Sala Verde

TÉCNICO RESPONSÁVEL:

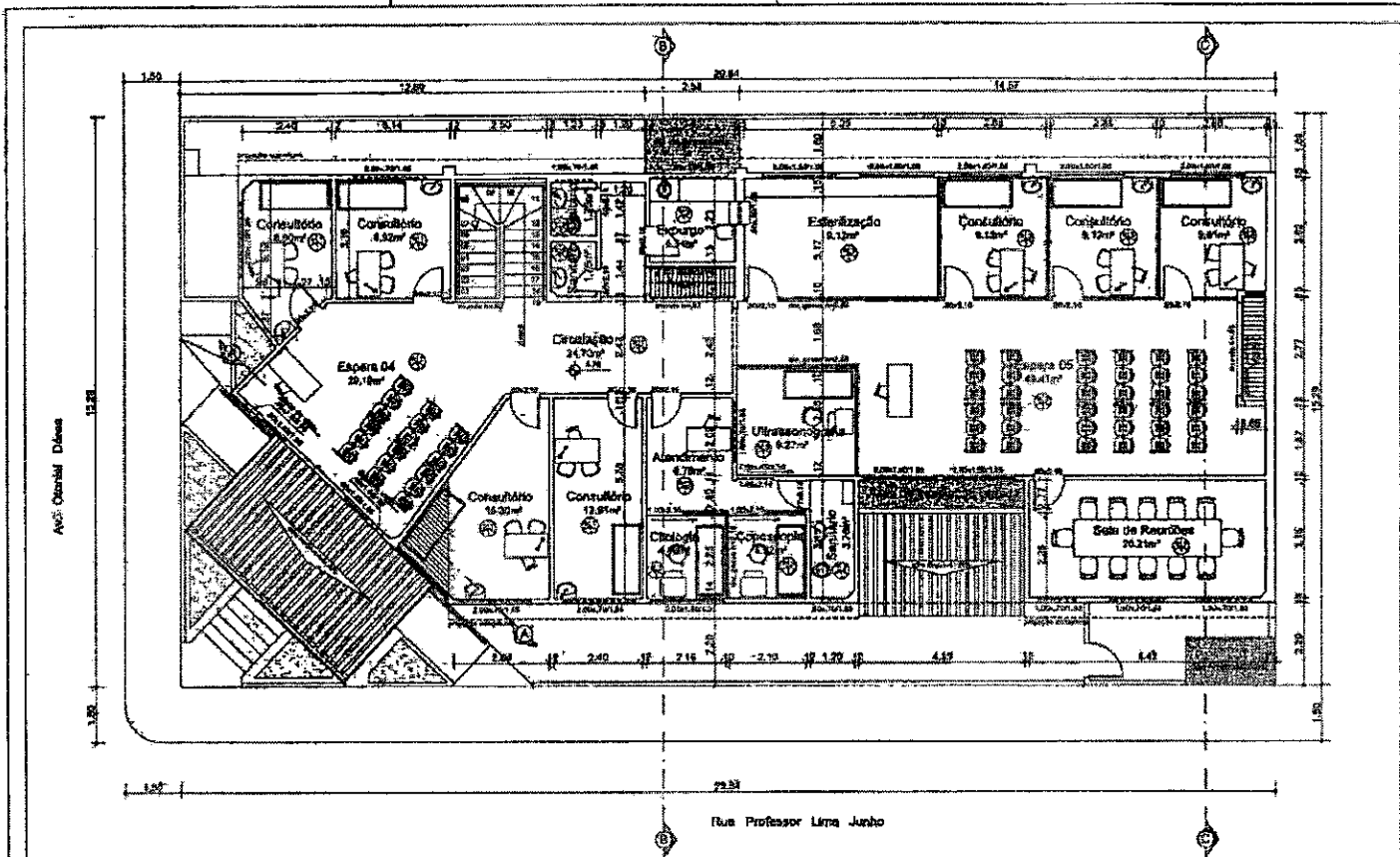


PROJETO: CENTRO DE SAÚDE DR. VLADEIR DE S. CARVALHO
RUA: RUA SÃO JOSÉ 688 - BARRIO MIGUEL TRIES
ADMINISTRADOR: VALDIR DOS SANTOS COSTA

DATA: 17/09/2017
ESCALA: 1:50

03 PLANTA REFORMADA DESENHO

04/05



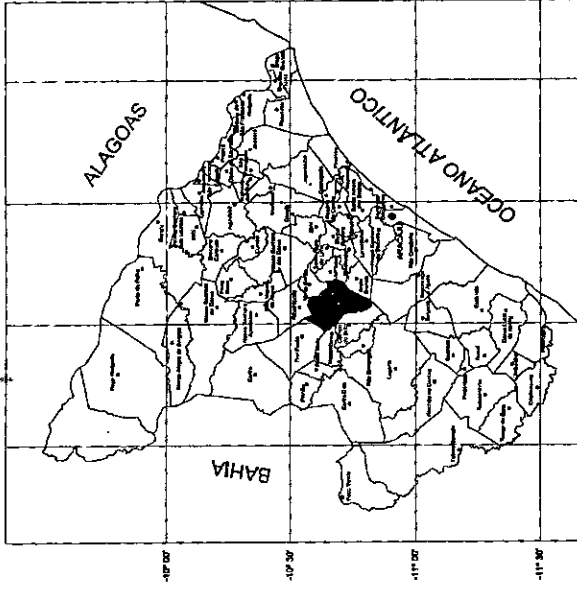

Item	Descrição	Quantidade	Valor Unitário (R\$)	Valor Total (R\$)
1
2
3
4
5
6
7
8
9
10
11
12
13
14
15
16
17
18
19
20
21
22
23
24
25
26
27
28
29
30
31
32
33
34
35
36
37
38
39
40
41
42
43
44
45
46
47
48
49
50

PROJETO DE REFORMA E AMPLIAÇÃO

UBS - UNIDADE BÁSICA DE SAÚDE GOUTO DINIZ

STO. BIZRAO CENTRO, ITABUNAWE

PLANTA BAIXA PAVIMENTO SUPERIOR



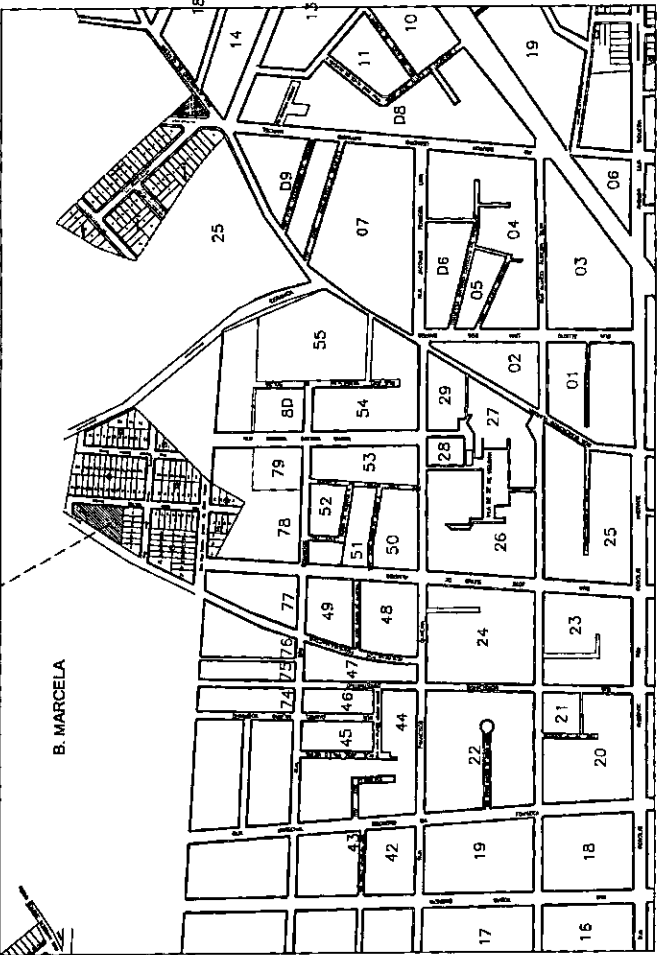
QUADRO DE ÁREA:

01 - ÁREA TOTAL DO TERRENO	1469,69 M ²
02 - ÁREA DA EDIFICAÇÃO	287,47 M ²
03 - MARQUESISES	35,38 M ²
04 - ÁREA CONSTRUIDA	302,63 M ²
05 - ÁREA DA CAIXA D'ÁGUA	21,88 M ²
06 - ÁREA DE COBERTA	334,80 M ²
07 - ÁREA LIVRE	1.166,05 M ²
08 - ÁREA PERMIEÁVEL	886,33 M ²
09 - TAXA DE OCUPAÇÃO	20,62 %

COORDENADAS

LATITUDE: 10°40'35,55"S

LONGITUDE: 37°25'16,66"E



U.B.S. TIPO I - BAIRRO MARCELA

OBSERVAÇÃO:

DBS.: EM CASO DE INCOMPATIBILIDADE DA LARGURA DO CANTEIRO REFERENTE AO PROJETO E A MEDIDA REAL, NO LOCAL DA OBRA, CONSULTAR O RESPONSÁVEL PARA RETIRADA DE POSSÍVEIS DÚVIDAS.



GOVERNO MUNICIPAL DE ITABUNA GRANDE
 ITABUNA-BE
 SECRETARIA DAS OBRAS, INFRAESTRUTURA,
 URBANISMO E DOS SERVIÇOS PÚBLICOS
 RUA PEDRO DINIZ GONCALVES, Nº 603

TÉCNICO RESPONSÁVEL

PROJETO: CONSTRUÇÃO DA UNIDADE BÁSICA DE SAÚDE - UBS TIPO I
 NO BAIRRO MARCELA PAES MENDONÇA, MUNICÍPIO DE ITABUNA/BA
 SÍTIO: RUA MARIA DA TRINHA SANTOS, LOTE 8 E 8.1, QUADRA 3, LOTEAMENTO
 JARDIM ESPERANÇA, CEP. 45020-000, BARRIO MARCELA PAES
 MENDONÇA, ITABUNA/SERGIPE.

ADMIN: ADOLTON REZENDE SOUSA

SECRETARIA: DELZA DE ASSIS SANTOS

DESENHO: RAFAEL MENDES DOS SANTOS

DESCRIÇÃO: PLANTA DE LOCALIZAÇÃO

ESCALA: 1:14000 DATA: JULHO/2022

FRANCHA:
01/05

01 PLANTA DE LOCALIZAÇÃO
 UBS TIPO I - BAIRRO MARCELA PAES MENDONÇA
 ESC.: 1:14000

QUADRO DE ÁREA:

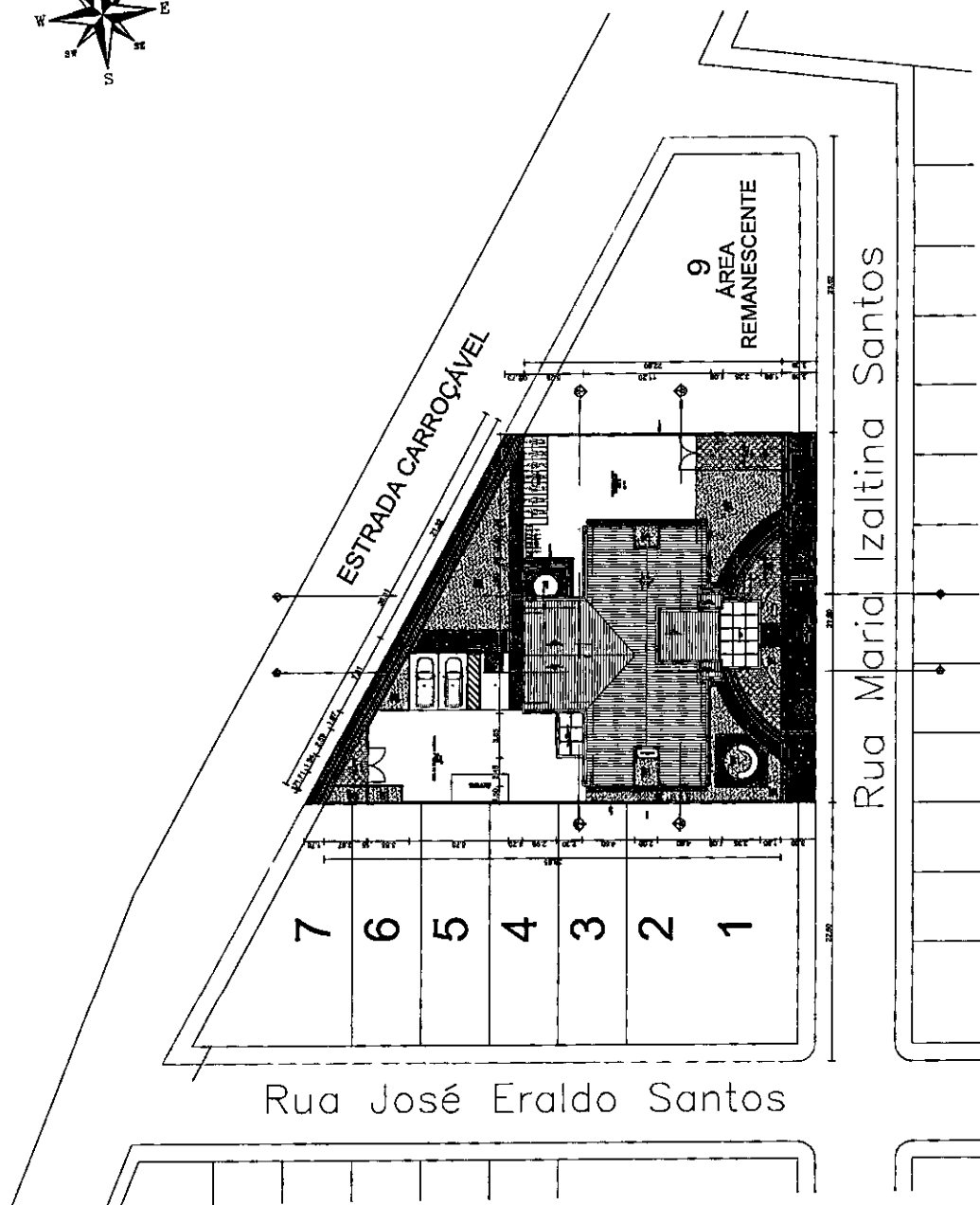
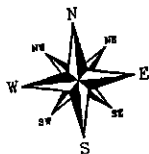
01 - ÁREA TOTAL DO TERRENO	1489,68 M ²
02 - ÁREA DA EDIFICAÇÃO	267,47 M ²
03 - MARQUISES	35,36 M ²
04 - ÁREA CONSTRUIDA	302,63 M ²
05 - ÁREA DA CAIXA D'ÁGUA	21,88 M ²
06 - ÁREA DE COBERTA	333,20 M ²
07 - ÁREA LIVRE	1.166,05 M ²
08 - ÁREA PERMIEÁVEL	686,33 M ²
09 - TAXA DE OCUPAÇÃO	20,62 %

COORDENADAS


LATITUDE: 10°40'35,55"S
 LONGITUDE: 37°25'16,66"O

OBSERVAÇÃO:

OBS.: EM CASO DE INCOMPATIBILIDADE DA LARGURA DO CANTEIRO REFERENTE AO PROJETO E A MEDIDA REAL NO LOCAL DA OBRA, CONSULTAR O RESPONSÁVEL PARA RETIRADA DE POSSÍVEIS DÚVIDAS.



01 PLANTA DE IMPLANTAÇÃO
 UBS TIPO 1 - BAIRRO MAMEDE PAES MENDONÇA
 ESC.: 1/300



GOVERNO MUNICIPAL DE ITAPAVEMA GRANDE
 ITAPAVEMA-SP
 SECRETARIA DAS OBRAS, INFRAESTRUTURA,
 URBANISMO E DOS SERVIÇOS PÚBLICOS
 RUA PEDRO DINIZ GONÇALVES, Nº 800

TÉCNICO RESPONSÁVEL:

PROJETO: CONTRUÇÃO DA UNIDADE BÁSICA DE SAÚDE - UBS TIPO 1
 NO BAIRRO MAMEDE PAES MENDONÇA, MUNICÍPIO DE ITAPAVEMA-SP
 SÍTIO: RUA MARIA IZALTIMA SANTOS, LOTE 9 E 8, COORDENAÇÃO DO LOTEAMENTO
 JARDIM ESPERANÇA, CEP: 13.160-000, BAIRRO MAMEDE PAES
 MENDONÇA, ITAPAVEMA-SP

ADIVIN: ADALTON RESENDE BOUSA
 SECRETÁRIO DEZLA DE ASSIS SANTOS
 DESEMNIC: RAFAEL MEZZES DOS SANTOS
 DESCRIÇÃO: PLANTA DE IMPLANTAÇÃO

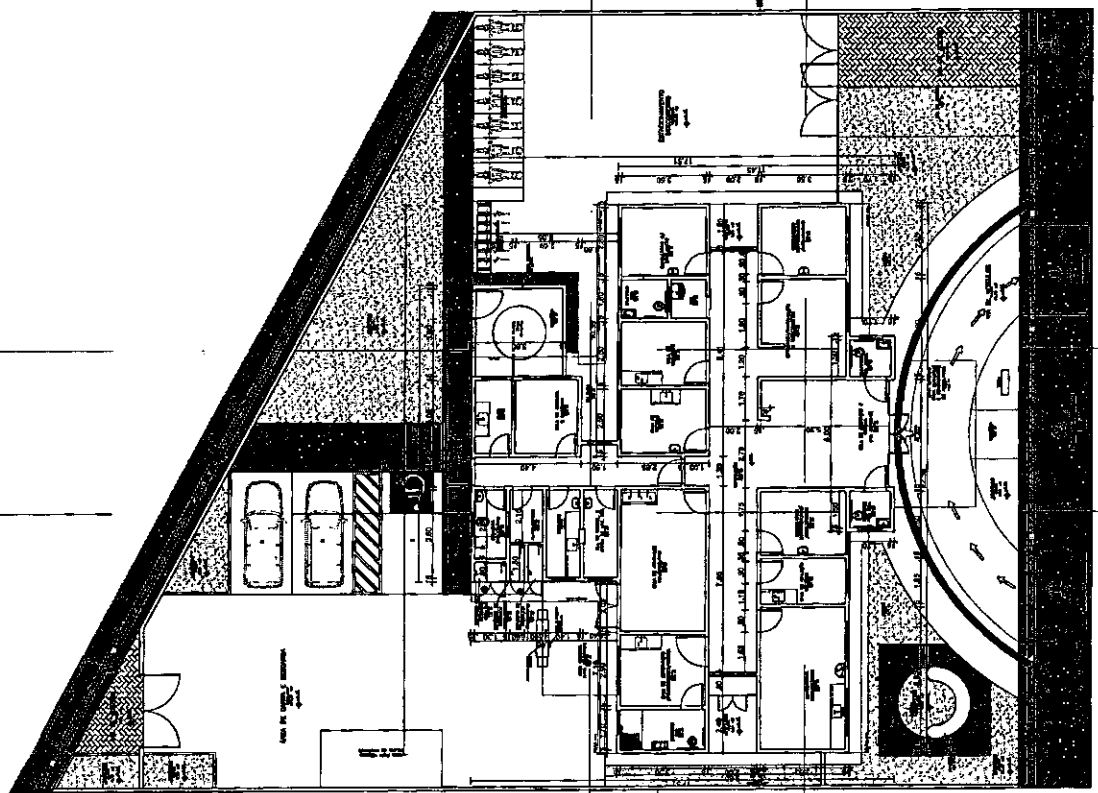
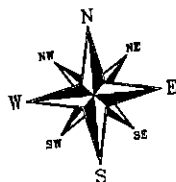
ESCALA: 1/300 DATA: JULHO/2022

PRANCHA: 02/05

QUADRO DE ESQUADRIAS


Cod.	Nomenclatura	Compr. (m)	Alc. (m)	Área (m ²)	P. base (m)	Tipo
PA 01	Pedra Molhada	0,00	2,10	1,50 m ²	-	laje 1 R.
PA 02	Solo Molhado	0,00	2,10	1,50 m ²	-	laje 1 R.
PA 03	Pedra Molhada	0,00	2,10	1,50 m ²	-	laje 1 R.
PA 04	Pedra Molhada	0,00	2,10	1,50 m ²	-	laje 1 R.
PA 05	Pedra Molhada	0,00	2,10	1,50 m ²	-	laje 1 R.
PA 06	Pedra Molhada	0,00	2,10	1,50 m ²	-	laje 1 R.
PA 07	Pedra Molhada	0,00	2,10	1,50 m ²	-	laje 1 R.
PA 08	Pedra Molhada	0,00	2,10	1,50 m ²	-	laje 1 R.
PA 09	Pedra Molhada	0,00	2,10	1,50 m ²	-	laje 1 R.
PA 10	Pedra Molhada	0,00	2,10	1,50 m ²	-	laje 1 R.
PA 11	Pedra Molhada	0,00	2,10	1,50 m ²	-	laje 1 R.
PA 12	Pedra Molhada	0,00	2,10	1,50 m ²	-	laje 1 R.
PA 13	Pedra Molhada	0,00	2,10	1,50 m ²	-	laje 1 R.
PA 14	Pedra Molhada	0,00	2,10	1,50 m ²	-	laje 1 R.
PA 15	Pedra Molhada	0,00	2,10	1,50 m ²	-	laje 1 R.
PA 16	Pedra Molhada	0,00	2,10	1,50 m ²	-	laje 1 R.
PA 17	Pedra Molhada	0,00	2,10	1,50 m ²	-	laje 1 R.
PA 18	Pedra Molhada	0,00	2,10	1,50 m ²	-	laje 1 R.
PA 19	Pedra Molhada	0,00	2,10	1,50 m ²	-	laje 1 R.
PA 20	Pedra Molhada	0,00	2,10	1,50 m ²	-	laje 1 R.
PA 21	Pedra Molhada	0,00	2,10	1,50 m ²	-	laje 1 R.
PA 22	Pedra Molhada	0,00	2,10	1,50 m ²	-	laje 1 R.
PA 23	Pedra Molhada	0,00	2,10	1,50 m ²	-	laje 1 R.
PA 24	Pedra Molhada	0,00	2,10	1,50 m ²	-	laje 1 R.
PA 25	Pedra Molhada	0,00	2,10	1,50 m ²	-	laje 1 R.
PA 26	Pedra Molhada	0,00	2,10	1,50 m ²	-	laje 1 R.
PA 27	Pedra Molhada	0,00	2,10	1,50 m ²	-	laje 1 R.
PA 28	Pedra Molhada	0,00	2,10	1,50 m ²	-	laje 1 R.
PA 29	Pedra Molhada	0,00	2,10	1,50 m ²	-	laje 1 R.
PA 30	Pedra Molhada	0,00	2,10	1,50 m ²	-	laje 1 R.
PA 31	Pedra Molhada	0,00	2,10	1,50 m ²	-	laje 1 R.
PA 32	Pedra Molhada	0,00	2,10	1,50 m ²	-	laje 1 R.
PA 33	Pedra Molhada	0,00	2,10	1,50 m ²	-	laje 1 R.
PA 34	Pedra Molhada	0,00	2,10	1,50 m ²	-	laje 1 R.
PA 35	Pedra Molhada	0,00	2,10	1,50 m ²	-	laje 1 R.
PA 36	Pedra Molhada	0,00	2,10	1,50 m ²	-	laje 1 R.
PA 37	Pedra Molhada	0,00	2,10	1,50 m ²	-	laje 1 R.
PA 38	Pedra Molhada	0,00	2,10	1,50 m ²	-	laje 1 R.
PA 39	Pedra Molhada	0,00	2,10	1,50 m ²	-	laje 1 R.
PA 40	Pedra Molhada	0,00	2,10	1,50 m ²	-	laje 1 R.
PA 41	Pedra Molhada	0,00	2,10	1,50 m ²	-	laje 1 R.
PA 42	Pedra Molhada	0,00	2,10	1,50 m ²	-	laje 1 R.
PA 43	Pedra Molhada	0,00	2,10	1,50 m ²	-	laje 1 R.
PA 44	Pedra Molhada	0,00	2,10	1,50 m ²	-	laje 1 R.
PA 45	Pedra Molhada	0,00	2,10	1,50 m ²	-	laje 1 R.
PA 46	Pedra Molhada	0,00	2,10	1,50 m ²	-	laje 1 R.
PA 47	Pedra Molhada	0,00	2,10	1,50 m ²	-	laje 1 R.
PA 48	Pedra Molhada	0,00	2,10	1,50 m ²	-	laje 1 R.
PA 49	Pedra Molhada	0,00	2,10	1,50 m ²	-	laje 1 R.
PA 50	Pedra Molhada	0,00	2,10	1,50 m ²	-	laje 1 R.
PA 51	Pedra Molhada	0,00	2,10	1,50 m ²	-	laje 1 R.
PA 52	Pedra Molhada	0,00	2,10	1,50 m ²	-	laje 1 R.
PA 53	Pedra Molhada	0,00	2,10	1,50 m ²	-	laje 1 R.
PA 54	Pedra Molhada	0,00	2,10	1,50 m ²	-	laje 1 R.
PA 55	Pedra Molhada	0,00	2,10	1,50 m ²	-	laje 1 R.
PA 56	Pedra Molhada	0,00	2,10	1,50 m ²	-	laje 1 R.
PA 57	Pedra Molhada	0,00	2,10	1,50 m ²	-	laje 1 R.
PA 58	Pedra Molhada	0,00	2,10	1,50 m ²	-	laje 1 R.
PA 59	Pedra Molhada	0,00	2,10	1,50 m ²	-	laje 1 R.
PA 60	Pedra Molhada	0,00	2,10	1,50 m ²	-	laje 1 R.
PA 61	Pedra Molhada	0,00	2,10	1,50 m ²	-	laje 1 R.
PA 62	Pedra Molhada	0,00	2,10	1,50 m ²	-	laje 1 R.
PA 63	Pedra Molhada	0,00	2,10	1,50 m ²	-	laje 1 R.
PA 64	Pedra Molhada	0,00	2,10	1,50 m ²	-	laje 1 R.
PA 65	Pedra Molhada	0,00	2,10	1,50 m ²	-	laje 1 R.
PA 66	Pedra Molhada	0,00	2,10	1,50 m ²	-	laje 1 R.
PA 67	Pedra Molhada	0,00	2,10	1,50 m ²	-	laje 1 R.
PA 68	Pedra Molhada	0,00	2,10	1,50 m ²	-	laje 1 R.
PA 69	Pedra Molhada	0,00	2,10	1,50 m ²	-	laje 1 R.
PA 70	Pedra Molhada	0,00	2,10	1,50 m ²	-	laje 1 R.
PA 71	Pedra Molhada	0,00	2,10	1,50 m ²	-	laje 1 R.
PA 72	Pedra Molhada	0,00	2,10	1,50 m ²	-	laje 1 R.
PA 73	Pedra Molhada	0,00	2,10	1,50 m ²	-	laje 1 R.
PA 74	Pedra Molhada	0,00	2,10	1,50 m ²	-	laje 1 R.
PA 75	Pedra Molhada	0,00	2,10	1,50 m ²	-	laje 1 R.
PA 76	Pedra Molhada	0,00	2,10	1,50 m ²	-	laje 1 R.
PA 77	Pedra Molhada	0,00	2,10	1,50 m ²	-	laje 1 R.
PA 78	Pedra Molhada	0,00	2,10	1,50 m ²	-	laje 1 R.
PA 79	Pedra Molhada	0,00	2,10	1,50 m ²	-	laje 1 R.
PA 80	Pedra Molhada	0,00	2,10	1,50 m ²	-	laje 1 R.
PA 81	Pedra Molhada	0,00	2,10	1,50 m ²	-	laje 1 R.
PA 82	Pedra Molhada	0,00	2,10	1,50 m ²	-	laje 1 R.
PA 83	Pedra Molhada	0,00	2,10	1,50 m ²	-	laje 1 R.
PA 84	Pedra Molhada	0,00	2,10	1,50 m ²	-	laje 1 R.
PA 85	Pedra Molhada	0,00	2,10	1,50 m ²	-	laje 1 R.
PA 86	Pedra Molhada	0,00	2,10	1,50 m ²	-	laje 1 R.
PA 87	Pedra Molhada	0,00	2,10	1,50 m ²	-	laje 1 R.
PA 88	Pedra Molhada	0,00	2,10	1,50 m ²	-	laje 1 R.
PA 89	Pedra Molhada	0,00	2,10	1,50 m ²	-	laje 1 R.
PA 90	Pedra Molhada	0,00	2,10	1,50 m ²	-	laje 1 R.
PA 91	Pedra Molhada	0,00	2,10	1,50 m ²	-	laje 1 R.
PA 92	Pedra Molhada	0,00	2,10	1,50 m ²	-	laje 1 R.
PA 93	Pedra Molhada	0,00	2,10	1,50 m ²	-	laje 1 R.
PA 94	Pedra Molhada	0,00	2,10	1,50 m ²	-	laje 1 R.
PA 95	Pedra Molhada	0,00	2,10	1,50 m ²	-	laje 1 R.
PA 96	Pedra Molhada	0,00	2,10	1,50 m ²	-	laje 1 R.
PA 97	Pedra Molhada	0,00	2,10	1,50 m ²	-	laje 1 R.
PA 98	Pedra Molhada	0,00	2,10	1,50 m ²	-	laje 1 R.
PA 99	Pedra Molhada	0,00	2,10	1,50 m ²	-	laje 1 R.
PA 100	Pedra Molhada	0,00	2,10	1,50 m ²	-	laje 1 R.

Observação: Todos os pontos deverão ser medidos com 100 milímetros de precisão.



01 PLANTA BAIXA
UBS TIPO I - BAIRRO MAMEDE PAES MENDONÇA
ESC.: 1/150

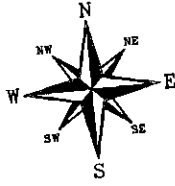
TÉCNICO RESPONSÁVEL



GOVERNO MUNICIPAL DE ITAPIRANGA GRANDE
SECRETARIA MUNICIPAL DE ADMINISTRAÇÃO
DEPARTAMENTO DE OBRAS E SERVIÇOS PÚBLICOS
RUA PEDRO DINIZ DE ARAÚJO, N.º 900

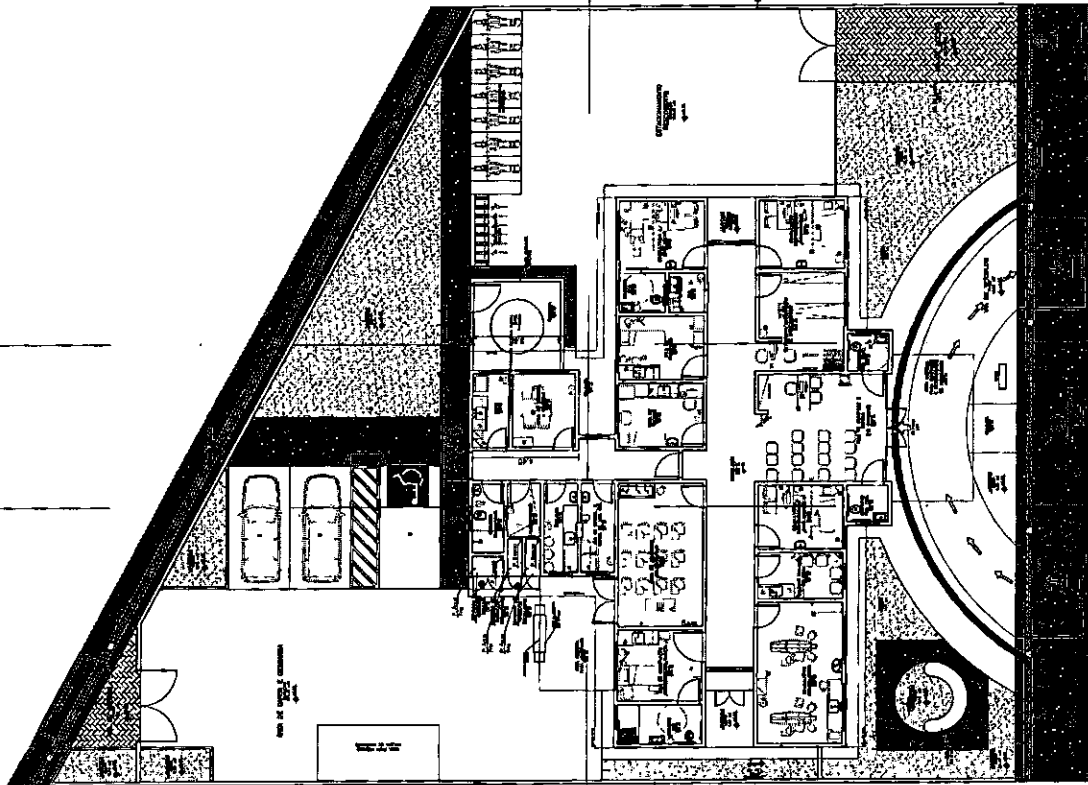
PROJETO: CONTRUÇÃO DA UNIDADE BÁSICA DE SAÚDE - UBS TIPO II
NO BAIRRO MAMEDE PAES MENDONÇA, MUNICÍPIO DE ITAPIRANGA/SC
SITIO: RUA MARIA DALVA SANTOS, LOTE 8 E 9, QUADRA 3, LOTEAMENTO
JARDIM ESPERANÇA, CEP: 8929-000 BAIRRO MAMEDE PAES
MENDONÇA, ITAPIRANGA/SC
ADMINISTRAÇÃO RENEESE SOUSA
SECRETARIA DELZA DE ASSIS SANTOS
DESENHO: RAFAEL MENDES DOS SANTOS
DESCRIÇÃO: PLANTA BAIXA
ESCALA: 1:200 DATA: JULHO/2022

PRANCHIA:
03/05



Legenda Mobiliário

- | | | |
|----------------------------|--------------------------|------------------------|
| 1) TELEFONO | 17) BANHEIRO | 33) CARRINHO DE MULETA |
| 2) UVA | 18) SANGRIA PARA MEDICAO | 34) SANGRIA |
| 3) MESA LARGA | 19) SANGRIA DE CABO | 35) CANTINA |
| 4) QUANTO BRANCO NA PAREDE | 20) CANTINA | 36) BANHEIRO DE BANHO |
| 5) BARRA DE LUMI | 21) BANHEIRO | 37) BANHEIRO |
| 6) PROFESSOR NA MESA | 22) BANHEIRO | 38) BANHEIRO |
| 7) QUANTO DE ANO NA MUR | 23) BANHEIRO | 39) BANHEIRO |
| 8) QUANTO DA MUR | 24) BANHEIRO | 40) BANHEIRO |
| 9) PROJETO DE ALIMENTA | 25) BANHEIRO | 41) BANHEIRO |
| 10) NOTURNO | 26) BANHEIRO | 42) BANHEIRO |
| 11) CANTINA COM PASTELERIA | 27) BANHEIRO | 43) BANHEIRO |
| 12) BANHO | 28) BANHEIRO | 44) BANHEIRO |
| 13) BANHO | 29) BANHEIRO | 45) BANHEIRO |
| 14) BANHO | 30) BANHEIRO | 46) BANHEIRO |
| 15) BANHO | 31) BANHEIRO | 47) BANHEIRO |
| 16) BANHO | 32) BANHEIRO | 48) BANHEIRO |



01 PLANTA DE LAYOUT
UBS TIPO 1 - BAIRRO MAMEDE PAES MENDONÇA
ESC.: 1/100



GOVERNO MUNICIPAL DE ITAPETINA GRANDE
ITAPETINA
SECRETARIA DAS OBRAS, INFRAESTRUTURA,
URBANSMO E DOS SERVIÇOS PÚBLICOS
RUA PEDRO DINIZ DONALVES, N. 800

TECNICO RESPONSÁVEL:

PROJETO: OBSTRUÇÃO DA UNIDADE BÁSICA DE SAÚDE - UBS TIPO 1
NO BAIRRO PARCELA MUNICIPAL DE ITAPETINA GRANDE
RITO: RUA MARA AZULINA SANTOS, LOTE 8 E 9, QUADRA 3, LOTEAMENTO
JARDIM ESPERANÇA, CEP- 48020-000 BAIRRO MAMEDE PAES
MENDONÇA, ITAPETINA/BAHIA

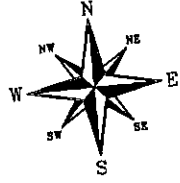
SECRETARIA DEBILIA DE ASSIS SANTOS

DESENHO: RAFAEL MENDES DOS SANTOS

DESCRIÇÃO: PLANTA DE LAYOUT

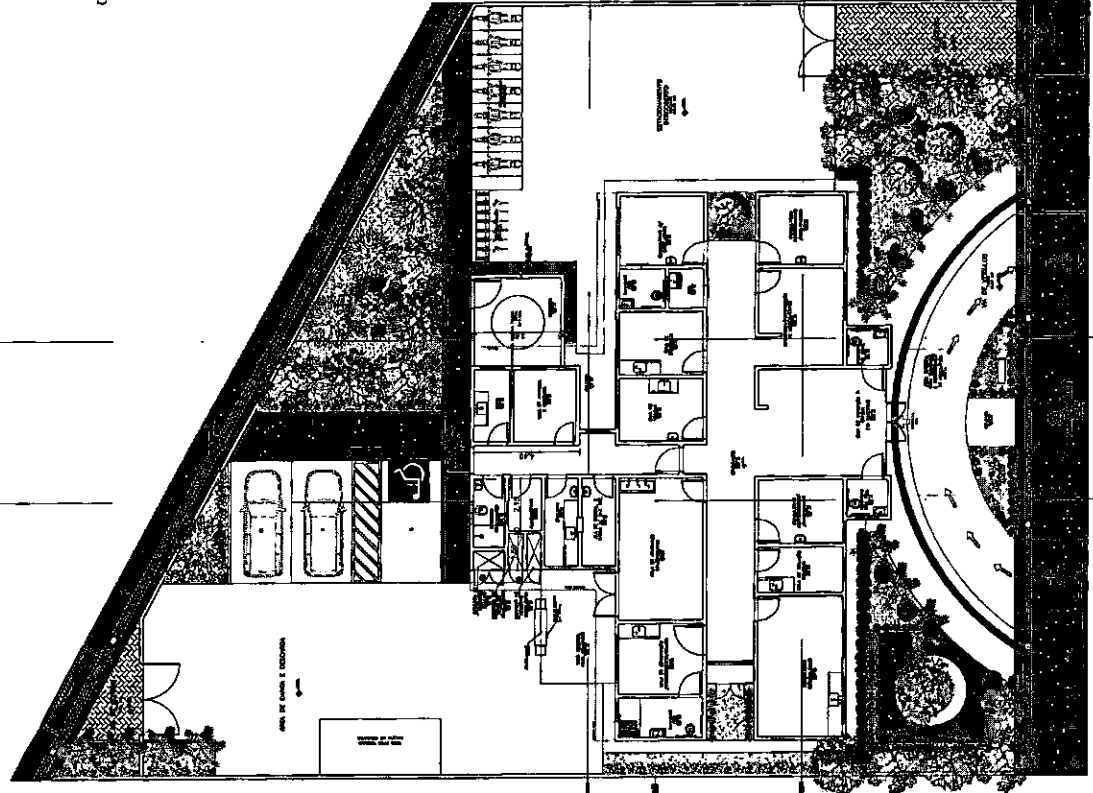
ESCALA: 1/200 DATA: JULHO/2022

FRANCHA:
04/05



Legenda Paisagismo

	ÁREA COM GRAMA (1:16,32m²)		PALMEIRO (3 unid.)
	FLAMBOYANT (1 unid.)		CAMÉLIA (3 unid.)
	MANGLIEIRA (2 unid.)		LUTEOLA (118 unid.)
	PALMEIRA IMPERIAL (1 unid.)		BOUGAINVILLEA (8 unid.)
	CAMISTULA (7 unid.)		KERÉIA (38 unid.)
	JACOTOCABEIRA (2 unid.)		HELICÔNIA PAPAGAIO (24 unid.)



01 PLANTA DE PAISAGISMO
UBS TIPO I - BAIRRO MAMEDE PAES MENDONÇA
ESC. 1/150

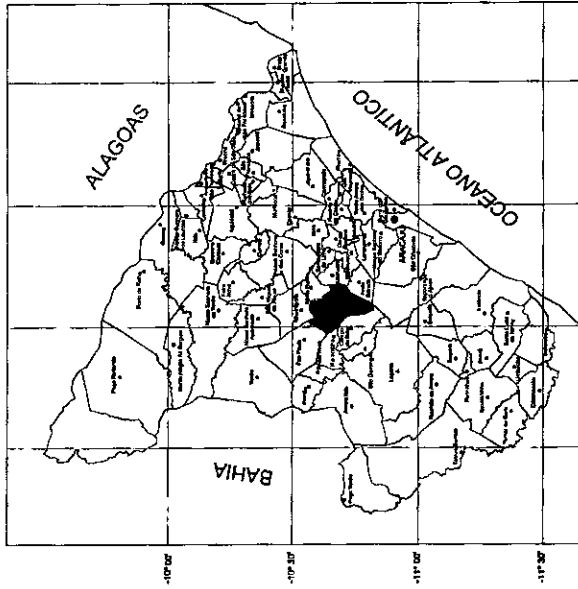
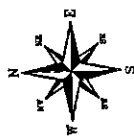


GOVERNO MUNICIPAL DE ITAPETININGA GRANDE
ITAPETININGA - RJ
SECRETARIA DE OBRAS, INFRAESTRUTURA,
TRANSPORTE E OBRAS PÚBLICAS
RUA PEDRO DE ARAÚJO, N. 60

TÉCNICO RESPONSÁVEL:

PROJETO: CONSTRUÇÃO DA UNIDADE BÁSICA DE SAÚDE - UBS TIPO I
NO BAIRRO MARCELA, MUNICÍPIO DE ITAPETININGA/RJ
SITO: RUA MARIA DALVA SANTOS, LOTE N.º 5, QUADRA 3, LOTEAMENTO
JARDIM ESPERANÇA, CEP: 48300-000 BAIRRO MAMEDE PAES
MENDONÇA, ITAPETININGA/RJ.
ADMIN. ADALTON REZENDE SOUSA
SECRETÁRIA-DELEGA DE ASSIS BANTOS
DESENHO: RAFAEL MENEZES DOS SANTOS
DESCRIÇÃO: PLANTA DE PAISAGISMO
ESCALA: 1/200 DATA: JUNHO/2022

PRANCHA:
05/05



QUADRO DE ÁREA:

01 - ÁREA TOTAL DO TERRENO	1469,66 M ²
02 - ÁREA DA EDIFICAÇÃO	267,47 M ²
03 - MARQUESIS	35,38 M ²
04 - ÁREA CONSTRUIDA	302,63 M ²
05 - ÁREA DA CAIXA D'ÁGUA	21,88 M ²
06 - ÁREA DE COBERTA	334,80 M ²
07 - ÁREA LIVRE	1.168,05 M ²
08 - ÁREA PERMIEÁVEL	888,33 M ²
09 - TAXA DE OCUPAÇÃO	20,62 %

COORDENADAS

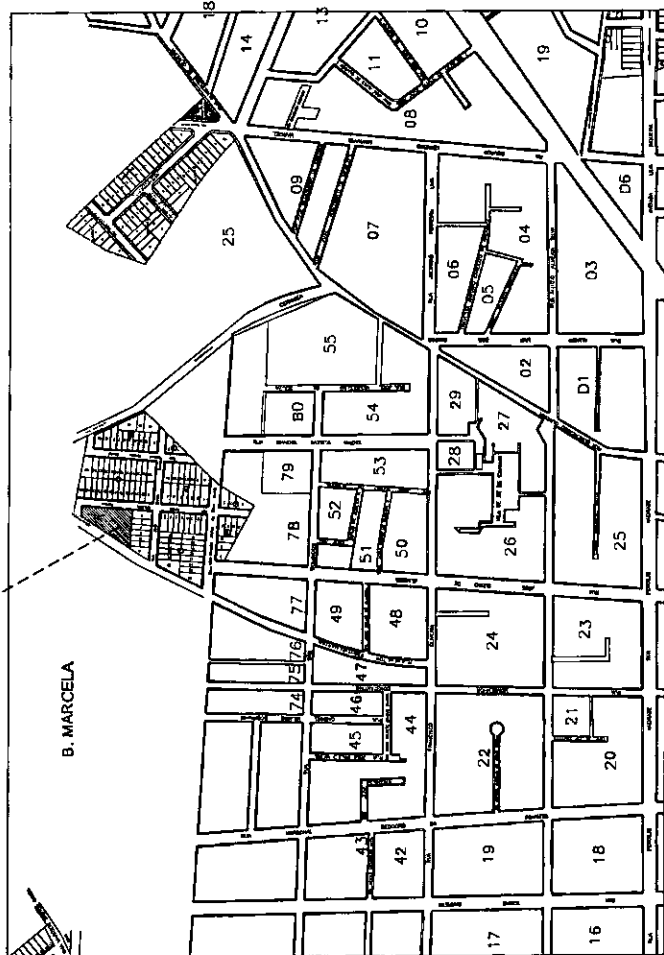
LATITUDE: 10°40'35.55" S

LONGITUDE: 37°25'18.66" O

OBSERVAÇÃO:

OBS.: EM CASO DE INCOMPATIBILIDADE DA LARGURA DO CANTEIRO REFERENTE AO PROJETO E A MEDIDA REAL NO LOCAL DA OBRA, CONSULTAR O RESPONSÁVEL PARA RETIRADA DE POSSÍVEIS DÚVIDAS.

U.B.S. TIPO I - BAIRRO MARCELA



01 PLANTA DE LOCALIZAÇÃO
UBS TIPO I - BAIRRO MAMEDE PAES MENDONÇA
ESC.: 1/4000



GOVERNO MUNICIPAL DE TABOQUINHA GRANDE
MATO GROSSO DO SUL
SECRETARIA DO OMBUDSMAN, INFRAESTRUTURA,
URBANISMO E DOS SERVIÇOS PÚBLICOS
RUA PEDRO DINIZ GONÇALVES, N.º 80

TÉCNICO RESPONSÁVEL:

PROJETO: CONSTRUÇÃO DA MARQUESE PADRÃO DE BARRIO - ÁREA TIPO I
NO BARRIO MAMEDE PAES MENDONÇA, MUNICÍPIO DE TABOQUINHA
MUNICÍPIO DE TABOQUINHA, CEP: 78000-000, ESTADO DO MATO GROSSO DO SUL
MENDONÇA, TABOQUINHA.

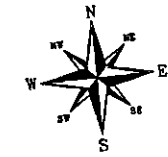
ADMIN: ADRIANO REZENDE SOUSA
SECRETARIA: DELZA DE ASSIS SANTOS

DESENHO: RAFAEL MENEZES DOS SANTOS

DESCRIÇÃO: PLANTA DE LOCALIZAÇÃO

ESCALA: 1/4000 DATA: JULHO/2022

PRANCHA: 01/05



QUADRO DE ÁREA:

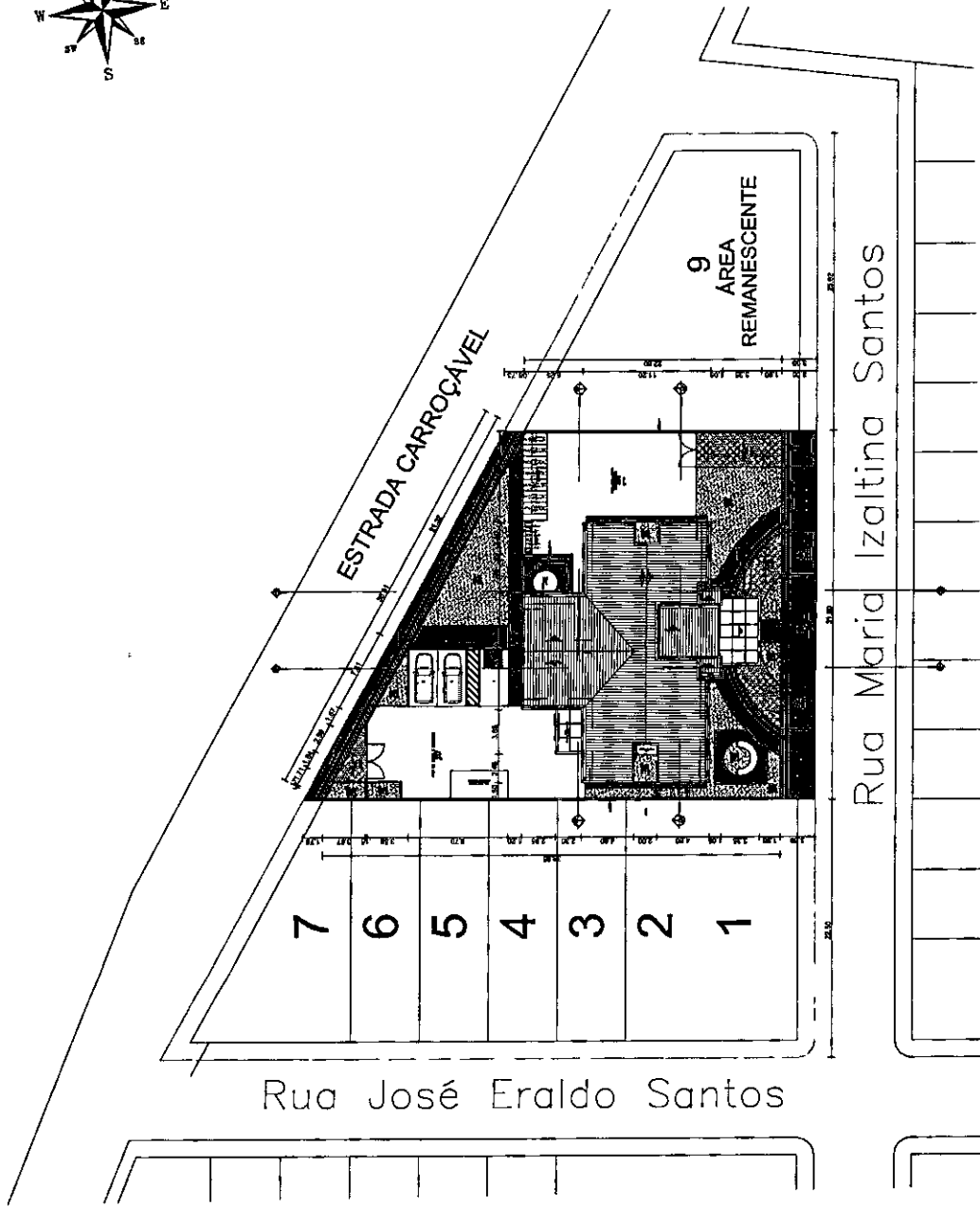
01 - ÁREA TOTAL DO TERRENO	1488,86 M ²
02 - ÁREA DA EDIFICAÇÃO	287,47 M ²
03 - MARQUISES	35,38 M ²
04 - ÁREA CONSTRUIDA	302,63 M ²
05 - ÁREA DA CAIXA D'ÁGUA	21,88 M ²
06 - ÁREA DE COBERTA	333,20 M ²
07 - ÁREA LIVRE	1.166,05 M ²
08 - ÁREA PERMEÁVEL	888,33 M ²
09 - TAXA DE OCUPAÇÃO	20,62 %

COORDENADAS

LATITUDE: 10°40'35,55"S
 LONGITUDE: 37°25'16,66"O

OBSERVAÇÃO:

OBS.: EM CASO DE INCOMPATIBILIDADE DA LARGURA DO CANTEIRO REFERENTE AO PROJETO E A MEDIDA REAL NO LOCAL DA OBRA, CONSULTAR O RESPONSÁVEL PARA RETIRADA DE POSSÍVEIS DÚVIDAS.



01 PLANTA DE IMPLANTAÇÃO
 UBS TIPO I - BAIRRO MAMEDE PAES MENDONÇA
 ESC.: 1/300



GOVERNO MUNICIPAL DE ITABORAÍ GRANDE
 SECRETARIA MUNICIPAL DE ADMINISTRAÇÃO
 DEPARTAMENTO DE LICITAÇÃO, ADMINISTRAÇÃO
 DE MATERIAIS E DOS SERVIÇOS PÚBLICOS
 RUA PEDRO DE CARVALHO, N. 668

TÉCNICO RESPONSÁVEL:

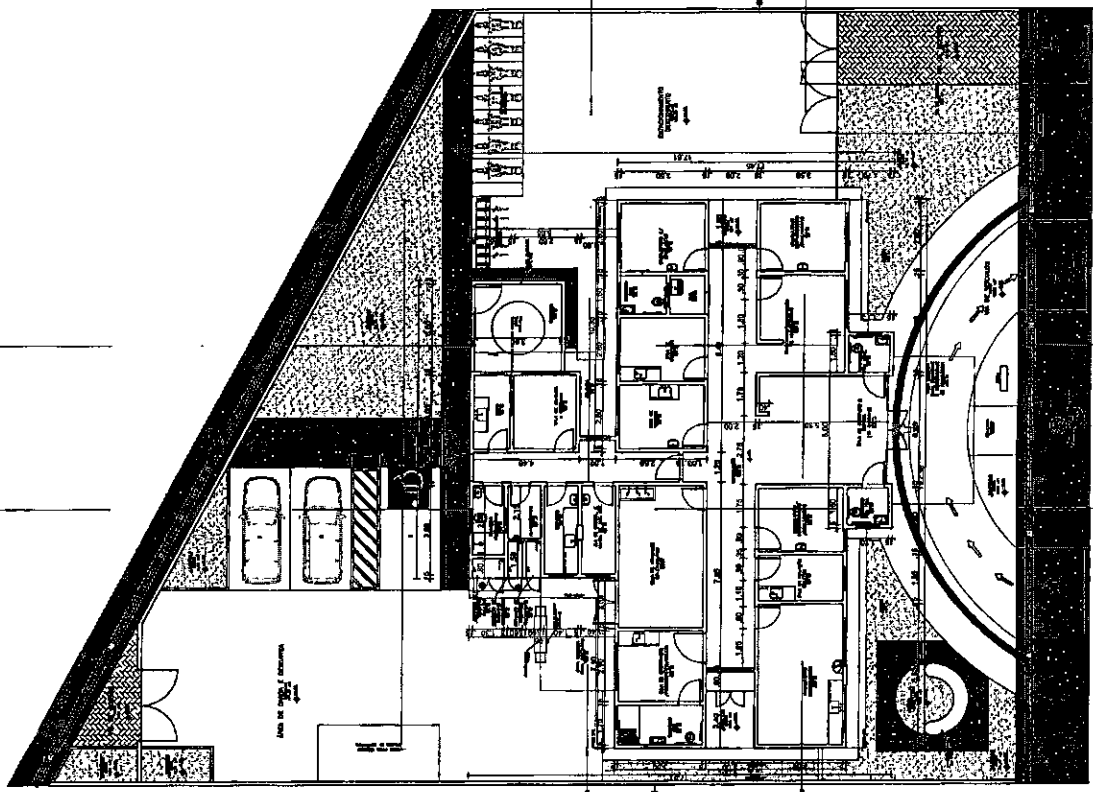
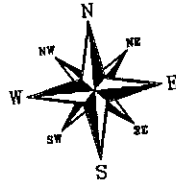
PROJETO: CONSTRUÇÃO DA UNIDADE BÁSICA DE SAÚDE - UBS TIPO I
 NO BAIRRO MAMEDE PAES MENDONÇA, MUNICÍPIO DE ITABORAÍ/RJ
 SÍTIO: RUA MARIA IZALTINA SANTOS, LOTE 8 E 9, QUADRA 3, LOTEAMENTO
 ANTONI ESPERANÇA, CEP: 49080-000 BAIRRO MAMEDE PAES
 MENDONÇA, ITABORAÍ/RJ/SERGIPE.
 ADMN: ADALTON RESENDE SOUSA
 SECRETARIA: DELZA DE ASSIS SANTOS
 DESENHO: RAFAEL MENEZES DOS SANTOS
 DESCRIÇÃO: PLANTA DE IMPLANTAÇÃO
 ESCALA: 1/300 DATA: JULHO/2022

PRANCHIA:
 02/05

QUADRO DE ESQUADRIAS

Cód.	Nomenclatura	Compr. (m)	Am. (m ²)	A ^m	P ^{med}	T ^{tip}
PA 01	Peris. Isoterm.	3,10	1,08 m ²			Abert. 1 fl.
PA 02	Peris. Isoterm.	3,10	1,08 m ²			Abert. 1 fl.
PA 03	Peris. Isoterm.	3,10	1,08 m ²			Abert. 1 fl.
PA 04	Peris. Isoterm.	3,10	1,08 m ²			Abert. 1 fl.
PA 05	Peris. Isoterm.	3,10	1,08 m ²			Abert. 1 fl.
PA 06	Peris. Isoterm.	3,10	1,08 m ²			Abert. 1 fl.
PA 07	Peris. Isoterm.	3,10	1,08 m ²			Abert. 1 fl.
PA 08	Peris. Isoterm.	3,10	1,08 m ²			Abert. 1 fl.
PA 09	Peris. Isoterm.	3,10	1,08 m ²			Abert. 1 fl.
PA 10	Peris. Isoterm.	3,10	1,08 m ²			Abert. 1 fl.
PA 11	Peris. Isoterm.	3,10	1,08 m ²			Abert. 1 fl.
PA 12	Peris. Isoterm.	3,10	1,08 m ²			Abert. 1 fl.
PA 13	Peris. Isoterm.	3,10	1,08 m ²			Abert. 1 fl.
PA 14	Peris. Isoterm.	3,10	1,08 m ²			Abert. 1 fl.
PA 15	Peris. Isoterm.	3,10	1,08 m ²			Abert. 1 fl.
PA 16	Peris. Isoterm.	3,10	1,08 m ²			Abert. 1 fl.
PA 17	Peris. Isoterm.	3,10	1,08 m ²			Abert. 1 fl.
PA 18	Peris. Isoterm.	3,10	1,08 m ²			Abert. 1 fl.
PA 19	Peris. Isoterm.	3,10	1,08 m ²			Abert. 1 fl.
PA 20	Peris. Isoterm.	3,10	1,08 m ²			Abert. 1 fl.
PA 21	Peris. Isoterm.	3,10	1,08 m ²			Abert. 1 fl.
PA 22	Peris. Isoterm.	3,10	1,08 m ²			Abert. 1 fl.
PA 23	Peris. Isoterm.	3,10	1,08 m ²			Abert. 1 fl.
PA 24	Peris. Isoterm.	3,10	1,08 m ²			Abert. 1 fl.
PA 25	Peris. Isoterm.	3,10	1,08 m ²			Abert. 1 fl.
PA 26	Peris. Isoterm.	3,10	1,08 m ²			Abert. 1 fl.
PA 27	Peris. Isoterm.	3,10	1,08 m ²			Abert. 1 fl.
PA 28	Peris. Isoterm.	3,10	1,08 m ²			Abert. 1 fl.
PA 29	Peris. Isoterm.	3,10	1,08 m ²			Abert. 1 fl.
PA 30	Peris. Isoterm.	3,10	1,08 m ²			Abert. 1 fl.
PA 31	Peris. Isoterm.	3,10	1,08 m ²			Abert. 1 fl.
PA 32	Peris. Isoterm.	3,10	1,08 m ²			Abert. 1 fl.
PA 33	Peris. Isoterm.	3,10	1,08 m ²			Abert. 1 fl.
PA 34	Peris. Isoterm.	3,10	1,08 m ²			Abert. 1 fl.
PA 35	Peris. Isoterm.	3,10	1,08 m ²			Abert. 1 fl.
PA 36	Peris. Isoterm.	3,10	1,08 m ²			Abert. 1 fl.
PA 37	Peris. Isoterm.	3,10	1,08 m ²			Abert. 1 fl.
PA 38	Peris. Isoterm.	3,10	1,08 m ²			Abert. 1 fl.
PA 39	Peris. Isoterm.	3,10	1,08 m ²			Abert. 1 fl.
PA 40	Peris. Isoterm.	3,10	1,08 m ²			Abert. 1 fl.
PA 41	Peris. Isoterm.	3,10	1,08 m ²			Abert. 1 fl.
PA 42	Peris. Isoterm.	3,10	1,08 m ²			Abert. 1 fl.
PA 43	Peris. Isoterm.	3,10	1,08 m ²			Abert. 1 fl.
PA 44	Peris. Isoterm.	3,10	1,08 m ²			Abert. 1 fl.
PA 45	Peris. Isoterm.	3,10	1,08 m ²			Abert. 1 fl.
PA 46	Peris. Isoterm.	3,10	1,08 m ²			Abert. 1 fl.
PA 47	Peris. Isoterm.	3,10	1,08 m ²			Abert. 1 fl.
PA 48	Peris. Isoterm.	3,10	1,08 m ²			Abert. 1 fl.
PA 49	Peris. Isoterm.	3,10	1,08 m ²			Abert. 1 fl.
PA 50	Peris. Isoterm.	3,10	1,08 m ²			Abert. 1 fl.
PA 51	Peris. Isoterm.	3,10	1,08 m ²			Abert. 1 fl.
PA 52	Peris. Isoterm.	3,10	1,08 m ²			Abert. 1 fl.
PA 53	Peris. Isoterm.	3,10	1,08 m ²			Abert. 1 fl.
PA 54	Peris. Isoterm.	3,10	1,08 m ²			Abert. 1 fl.
PA 55	Peris. Isoterm.	3,10	1,08 m ²			Abert. 1 fl.
PA 56	Peris. Isoterm.	3,10	1,08 m ²			Abert. 1 fl.
PA 57	Peris. Isoterm.	3,10	1,08 m ²			Abert. 1 fl.
PA 58	Peris. Isoterm.	3,10	1,08 m ²			Abert. 1 fl.
PA 59	Peris. Isoterm.	3,10	1,08 m ²			Abert. 1 fl.
PA 60	Peris. Isoterm.	3,10	1,08 m ²			Abert. 1 fl.
PA 61	Peris. Isoterm.	3,10	1,08 m ²			Abert. 1 fl.
PA 62	Peris. Isoterm.	3,10	1,08 m ²			Abert. 1 fl.
PA 63	Peris. Isoterm.	3,10	1,08 m ²			Abert. 1 fl.
PA 64	Peris. Isoterm.	3,10	1,08 m ²			Abert. 1 fl.
PA 65	Peris. Isoterm.	3,10	1,08 m ²			Abert. 1 fl.
PA 66	Peris. Isoterm.	3,10	1,08 m ²			Abert. 1 fl.
PA 67	Peris. Isoterm.	3,10	1,08 m ²			Abert. 1 fl.
PA 68	Peris. Isoterm.	3,10	1,08 m ²			Abert. 1 fl.
PA 69	Peris. Isoterm.	3,10	1,08 m ²			Abert. 1 fl.
PA 70	Peris. Isoterm.	3,10	1,08 m ²			Abert. 1 fl.
PA 71	Peris. Isoterm.	3,10	1,08 m ²			Abert. 1 fl.
PA 72	Peris. Isoterm.	3,10	1,08 m ²			Abert. 1 fl.
PA 73	Peris. Isoterm.	3,10	1,08 m ²			Abert. 1 fl.
PA 74	Peris. Isoterm.	3,10	1,08 m ²			Abert. 1 fl.
PA 75	Peris. Isoterm.	3,10	1,08 m ²			Abert. 1 fl.
PA 76	Peris. Isoterm.	3,10	1,08 m ²			Abert. 1 fl.
PA 77	Peris. Isoterm.	3,10	1,08 m ²			Abert. 1 fl.
PA 78	Peris. Isoterm.	3,10	1,08 m ²			Abert. 1 fl.
PA 79	Peris. Isoterm.	3,10	1,08 m ²			Abert. 1 fl.
PA 80	Peris. Isoterm.	3,10	1,08 m ²			Abert. 1 fl.
PA 81	Peris. Isoterm.	3,10	1,08 m ²			Abert. 1 fl.
PA 82	Peris. Isoterm.	3,10	1,08 m ²			Abert. 1 fl.
PA 83	Peris. Isoterm.	3,10	1,08 m ²			Abert. 1 fl.
PA 84	Peris. Isoterm.	3,10	1,08 m ²			Abert. 1 fl.
PA 85	Peris. Isoterm.	3,10	1,08 m ²			Abert. 1 fl.
PA 86	Peris. Isoterm.	3,10	1,08 m ²			Abert. 1 fl.
PA 87	Peris. Isoterm.	3,10	1,08 m ²			Abert. 1 fl.
PA 88	Peris. Isoterm.	3,10	1,08 m ²			Abert. 1 fl.
PA 89	Peris. Isoterm.	3,10	1,08 m ²			Abert. 1 fl.
PA 90	Peris. Isoterm.	3,10	1,08 m ²			Abert. 1 fl.
PA 91	Peris. Isoterm.	3,10	1,08 m ²			Abert. 1 fl.
PA 92	Peris. Isoterm.	3,10	1,08 m ²			Abert. 1 fl.
PA 93	Peris. Isoterm.	3,10	1,08 m ²			Abert. 1 fl.
PA 94	Peris. Isoterm.	3,10	1,08 m ²			Abert. 1 fl.
PA 95	Peris. Isoterm.	3,10	1,08 m ²			Abert. 1 fl.
PA 96	Peris. Isoterm.	3,10	1,08 m ²			Abert. 1 fl.
PA 97	Peris. Isoterm.	3,10	1,08 m ²			Abert. 1 fl.
PA 98	Peris. Isoterm.	3,10	1,08 m ²			Abert. 1 fl.
PA 99	Peris. Isoterm.	3,10	1,08 m ²			Abert. 1 fl.
PA 100	Peris. Isoterm.	3,10	1,08 m ²			Abert. 1 fl.

Considerações: todos os perímetros deverão ser fechados com tela pichada tipo mosquitoeira.



01 PLANTA BAIXA
UBS TIPO I - BAIRRO MAMEDE PAES MENDONÇA
ESC.: 1/150

TECNICO RESPONSÁVEL:
PROF. DR. CARLOS ALBERTO DE MENEZES MAMEDE PAES, UBS TIPO I
NO BAIRRO MAMEDE PAES MENDONÇA, IMPOSTO DE ITABUNA - PAROQUIA
SÍTIO: RUA MARIA DALTRIA SANTOS, LOTE 8 E 9, QUADRA 3, LOTEAMENTO
JARDIM ESPERANÇA, CEP: 13.000-000, BAIRRO MAMEDE PAES
MENDONÇA, ITABUNA - SP.

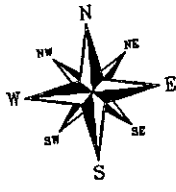
ADMIN.: ADALTON RESENDE SOUZA
SECRETARIA: DEUZA DE ASSIS BANTOS

DESENHO: RAFAEL MENEZES DOS SANTOS
DESCRIÇÃO: PLANTA BAIXA

ESCALA: 1/200 DATA: JULHO/2022

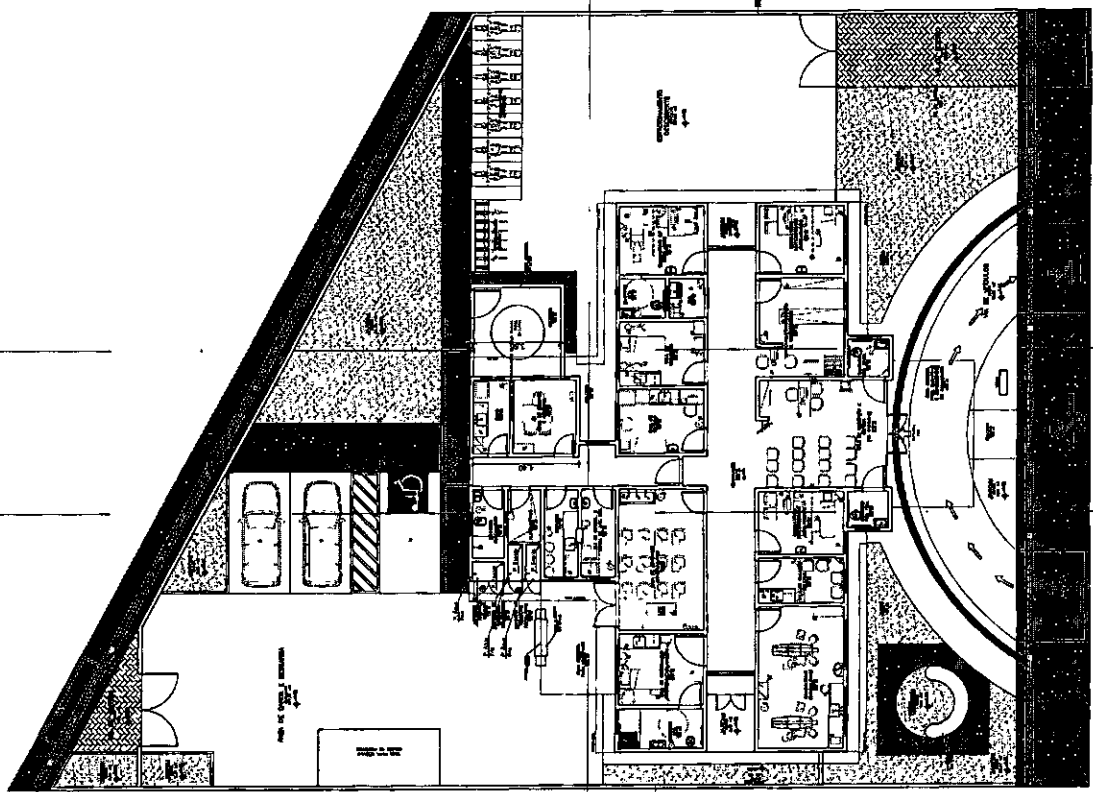
GOVERNO MUNICIPAL DE ITABUNA GRANDE
ITABUNA - SP
SECRETARIA DAS OBRAS, INFRAESTRUTURA,
URBANISMO E DOS SERVIÇOS PÚBLICOS
RUA PEDRO DINIZ GONÇALVES, N° 800

PRANCHA: 03/05



Legenda Mobiliário

1	TELAÇO	17	MOBILIÁRIO VITRE
2	UF	18	PROTEÇÃO PARA MEDICAC
3	MESA (1,20x0,50)	19	SUPOSTO DE ZORO
4	CLASSE OPTICO NA PAREDE	20	"MISUR" 2
5	BAIXO JA LIND	21	REDEJA DE GARGIS
6	APRESENTAÇÃO NA MESA	22	TRAYOFF ADULTA
7	QUADRO DE NOME OS PART.F	23	BALANÇO PESADORA
8	QUADRO DE MEDICA	24	CORNO 16 CAPRITOS
9	MOBILIÁRIO DE MONTAGEM	25	ALMO DE LUZ
10	APRESENTAÇÃO	26	SAMBORNA TRAMPOLINA/BOCHO
11	ESPALTE COM PARALELOS	27	FRIGID
12	ARMÁRIO	28	APRESENTAC
13	MESA (1,20x0,50)	29	RESCALDADOR
14	APRESENTAC	30	ARMÁRIO COM ESPALTE
15	BAIXO	31	SOLADORA
16	FRIGID COM TAPETE ESPALTE	32	CABEÇA DE SUPEJA



(D1) PLANTA DE LAYOUT
 UBS TIPO 1 - BAIRRO MAMEDE PAES MENDONÇA
 ESC: 1/150



GOVERNO MUNICIPAL DE ITABUNA GRANDE
 ITABUNA - BAHIA
 SECRETARIA DE OBRAS, INFRAESTRUTURA
 URBANISMO E DOS SERVIÇOS PÚBLICOS
 RUA PEDRO DINIZ DONAVAL, Nº 60

TÉCNICO RESPONSÁVEL:

PROJETO: CONSTRUÇÃO DA UNIDADE BÁSICA DE SAÚDE - UBS TIPO 1
 NO BAIRRO MARCELA, MUNICÍPIO DE ITABUNANOPOLIS
 SÍTIO: RUA MARIA DA TINA SANTOS, LOTES 8 E 9, QUADRA 3, LOTEAMENTO
 MAMOEIRA ESPERANÇA, CEP: 45.000-000, BAIRRO MAMEDE PAES
 MENDONÇA, ITABUNANOPOLIS/BA

ADMIRADILTON REZENDE SOUSA
 SECRETARIA DELZA DE ASSIS SANTOS

DESENHOS: RAFAEL MENEZES DOS SANTOS

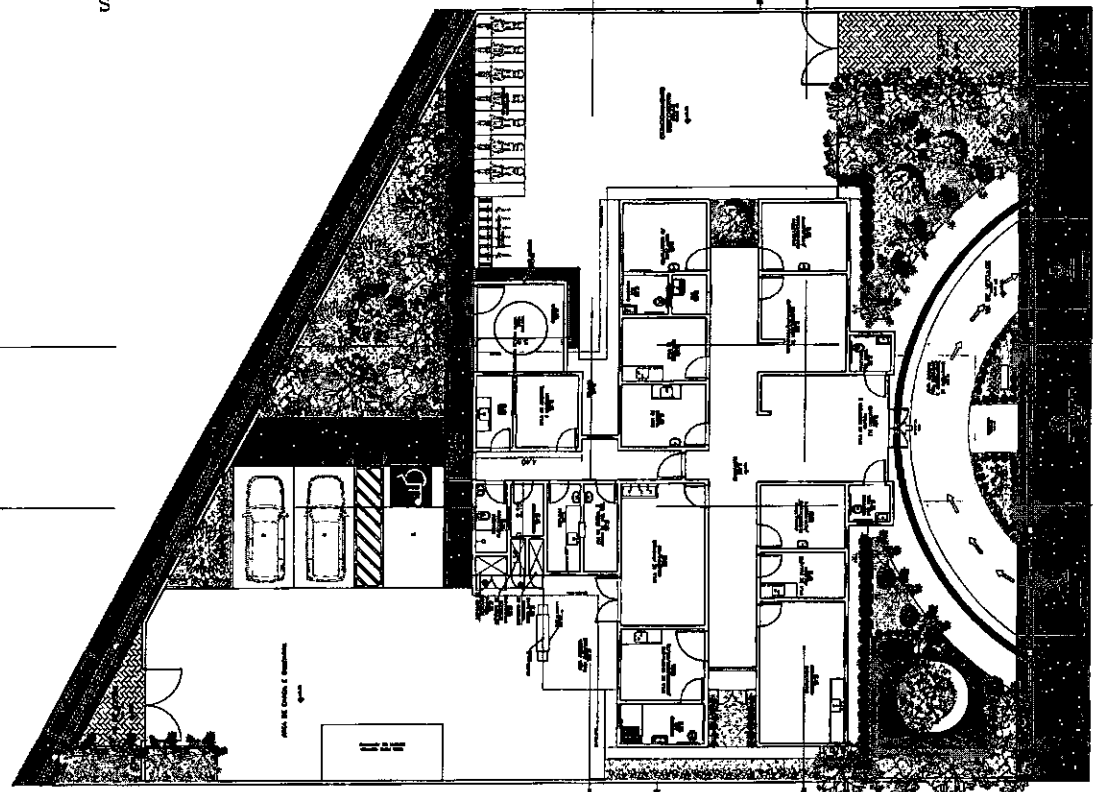
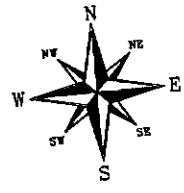
DESCRIÇÃO: PLANTA DE LAYOUT

ESCALA: 1/250 DATA: JULHO/2022

PRANCHA: 04/05

Legenda Paisagismo

	ÁREA COM GRAMA (18x32m²)		PAU FERRO (9 unid.)
	FLAMBOYANT (1 unid.)		CARIBICULA (3 unid.)
	MANGUEIRA (2 unid.)		LUTEIA (18 unid.)
	PALMEIRA IMPERIAL (14 unid.)		BOUGANVILLEA (9 unid.)
	CAMPITELA (2 unid.)		MOREIA (8 unid.)
	JACINTOCARA (2 unid.)		HELICÔNIA PAPOUANO (5 unid.)



01 PLANTA DE PAISAGISMO
 UBS TIPO I - BAIRRO MAMEDE PAES MENDONÇA
 ESC.: 1/150



GOVERNO MUNICIPAL DE ITABIANA GRANDE
 ITABIANA-SE
 SECRETARIA DAS OBRAS, INFRAESTRUTURA
 URBANISMO E DOS SERVIÇOS PÚBLICOS
 RUA PEDRO DINIZ GONÇALVES, N.º 808

TÉCNICO RESPONSÁVEL:

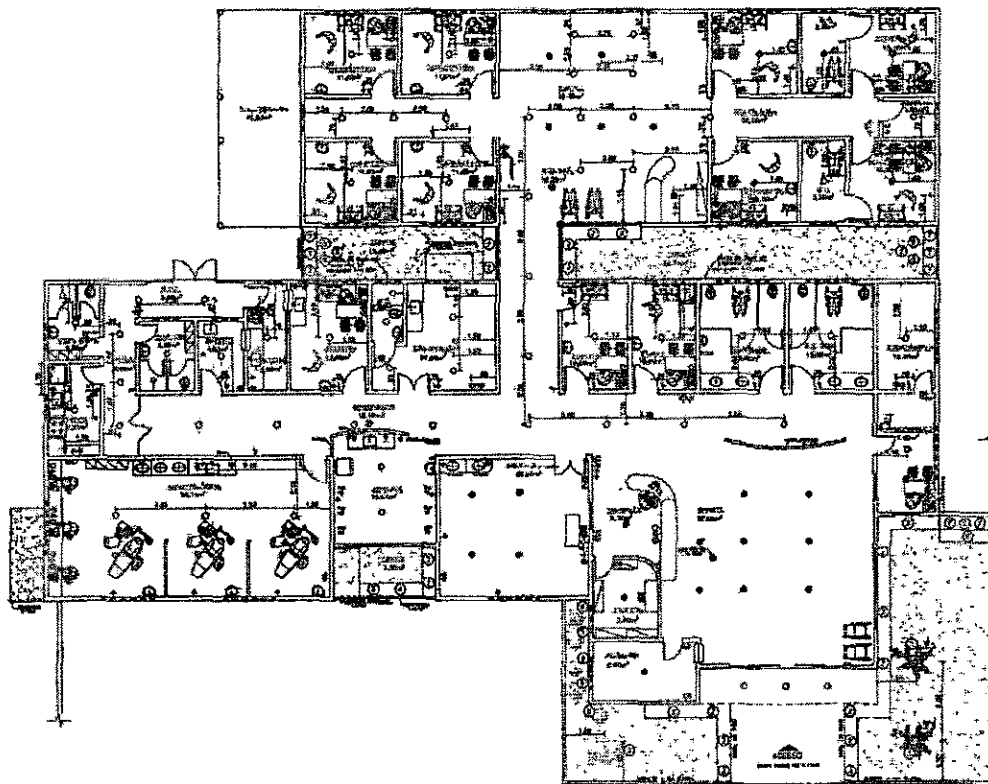
PROJETO: CONSTRUÇÃO DA UNIDADE BÁSICA DE SAÚDE - UBS TIPO I
 NO BAIRRO MAMEDE PAES, MANGUÇO DE ITABIANASERGIPE
 SÍTIO: RUA MARIA GALDINA SANTOS, LOTE 8 E 9, QUADRA 3, LOTEAMENTO
 MANGUÇO DE ITABIANASERGIPE, MUNICÍPIO DO BAIRRO MAMEDE PAES
 MANGUÇO DE ITABIANASERGIPE

ADMIN: ADALTON REZENDE SOUSA
 SECRETARIA: DELZA DE ASSIS SANTOS

DESENHO: RAFAEL MENEZES DOS SANTOS

DESCRIÇÃO: PLANTA DE PAISAGISMO
 ESCALA: 1/200
 DATA: JULHO/2022

PRANCHA:
 05/05



LEGENDA DE MATERIAIS

1	ALUMINIO
2	ACRILICO
3	VIDRO
4	MADEIRA
5	CONCRETO
6	TAPEÇARIA
7	ALGOMO

LEGENDA DE FERRAMENTAS

1	PLANCHAS (PISA)
2	UMS-COROA COLOS VARIADOS
3	PE ANARELO
4	SOLENÓIDE VENTILADA
5	ILUMINAÇÃO
6	COROA DE CORTA
7	RELEVO DE ALVENARIA

TOTAIS EM ÁREA COBERTA: 440,71 m²

● PAREDE - PAPELÃO 125 CM COM BRANCO

① PLANTA BAIXA - LAYOUT
UBS - BAIRRO PORTO
EDC: V125

REVISÃO Nº01/01/01



MUNICÍPIO DE VILA RICA
SECRETARIA DE ADMINISTRAÇÃO
DEPARTAMENTO DE LICITAÇÃO
Elicitação nº 002/2004

FILIPPO RODRIGUES DA SILVA

ENGENHEIRO DE ENFERMAGEM

INSCRIÇÃO Nº 12.345

SECRETARIA DE SAÚDE

DEPARTAMENTO DE LICITAÇÃO

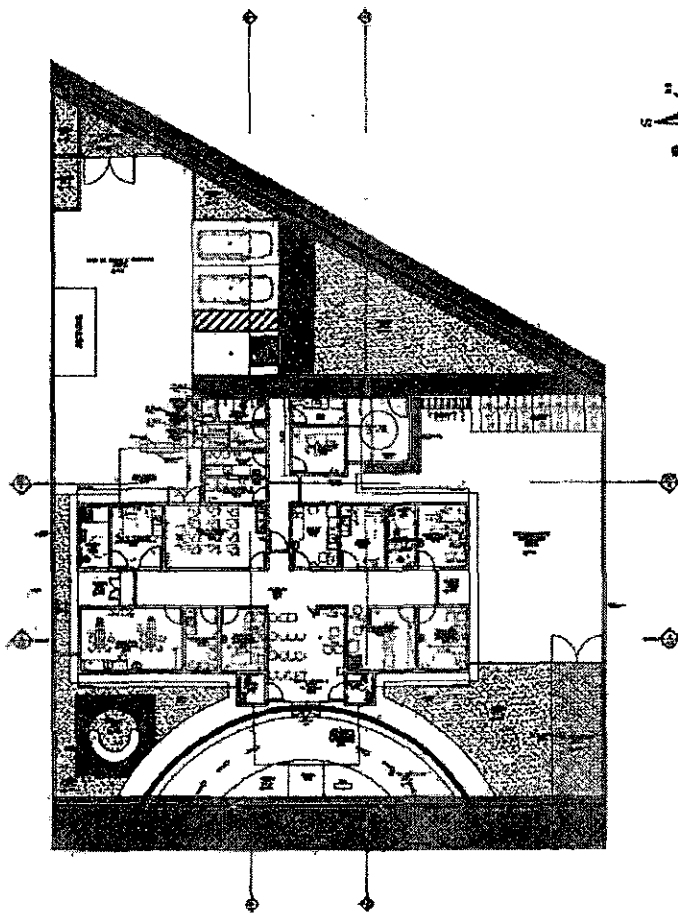
SECRETARIA DE SAÚDE

SECRETARIA DE SAÚDE

SECRETARIA DE SAÚDE

SECRETARIA DE SAÚDE

02/04



Legenda Mobiliária

1	2	3	4	5	6	7	8	9	10	11	12	13	14	15	16	17	18	19	20	21	22	23	24	25	26	27	28	29	30	31	32	33	34	35	36	37	38	39	40	41	42	43	44	45	46	47	48	49	50	51	52	53	54	55	56	57	58	59	60	61	62	63	64	65	66	67	68	69	70	71	72	73	74	75	76	77	78	79	80	81	82	83	84	85	86	87	88	89	90	91	92	93	94	95	96	97	98	99	100
1	2	3	4	5	6	7	8	9	10	11	12	13	14	15	16	17	18	19	20	21	22	23	24	25	26	27	28	29	30	31	32	33	34	35	36	37	38	39	40	41	42	43	44	45	46	47	48	49	50	51	52	53	54	55	56	57	58	59	60	61	62	63	64	65	66	67	68	69	70	71	72	73	74	75	76	77	78	79	80	81	82	83	84	85	86	87	88	89	90	91	92	93	94	95	96	97	98	99	100

01 PLANTA DE LAYOUT
UBS TIPO I - BAIRRO MARDE FRES MENDONÇA
Esp. 1 V/90

UNIVERSIDADE FEDERAL DO RIO DE JANEIRO

INSTITUTO DE ARQUITETURA E URBANISMO

LABORATÓRIO DE PROJETO DE INTERIORES

PROFESSOR RESPONSÁVEL: DR. JOSÉ CARLOS DE ARAÚJO

ALUNO: [Nome do Aluno]

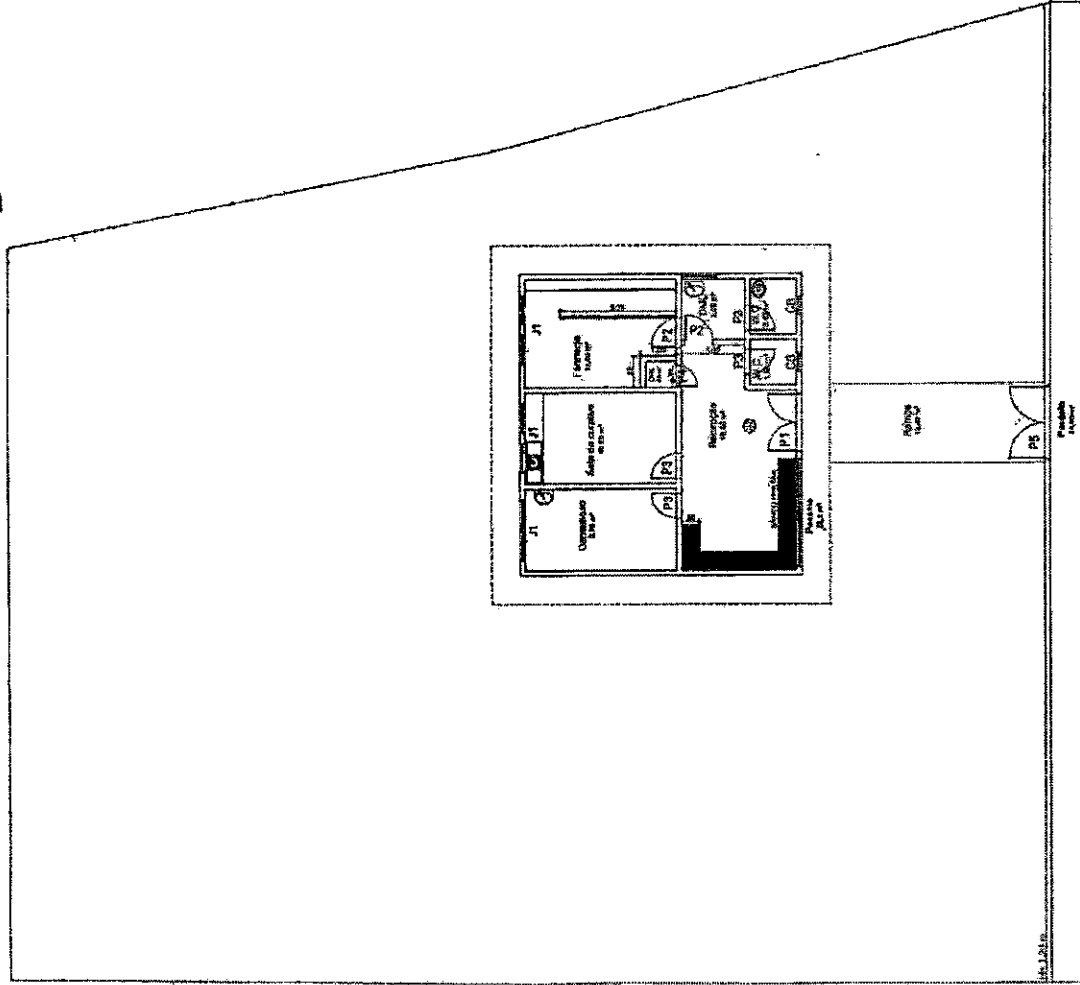
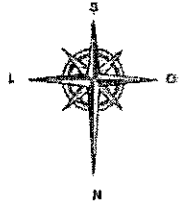
TÍTULO DO PROJETO: PLANTA DE LAYOUT

DATA: 04/05

FECHA DE ENTREGA: 07

PROFESSOR RESPONSÁVEL: [Assinatura]

ALUNO: [Assinatura]



QUADRO DE ESPECIFICAÇÕES DE ESQUADRIA

Qtd	Medida	Material	Observações
01	1,00	1,00	Porta de madeira com vidro
02	1,00	1,00	Porta de madeira com vidro
03	1,00	1,00	Porta de madeira com vidro
04	1,00	1,00	Porta de madeira com vidro
05	1,00	1,00	Porta de madeira com vidro
06	1,00	1,00	Porta de madeira com vidro
07	1,00	1,00	Porta de madeira com vidro
08	1,00	1,00	Porta de madeira com vidro
09	1,00	1,00	Porta de madeira com vidro
10	1,00	1,00	Porta de madeira com vidro
11	1,00	1,00	Porta de madeira com vidro
12	1,00	1,00	Porta de madeira com vidro
13	1,00	1,00	Porta de madeira com vidro
14	1,00	1,00	Porta de madeira com vidro
15	1,00	1,00	Porta de madeira com vidro
16	1,00	1,00	Porta de madeira com vidro
17	1,00	1,00	Porta de madeira com vidro
18	1,00	1,00	Porta de madeira com vidro
19	1,00	1,00	Porta de madeira com vidro
20	1,00	1,00	Porta de madeira com vidro
21	1,00	1,00	Porta de madeira com vidro
22	1,00	1,00	Porta de madeira com vidro
23	1,00	1,00	Porta de madeira com vidro
24	1,00	1,00	Porta de madeira com vidro
25	1,00	1,00	Porta de madeira com vidro
26	1,00	1,00	Porta de madeira com vidro
27	1,00	1,00	Porta de madeira com vidro
28	1,00	1,00	Porta de madeira com vidro
29	1,00	1,00	Porta de madeira com vidro
30	1,00	1,00	Porta de madeira com vidro
31	1,00	1,00	Porta de madeira com vidro
32	1,00	1,00	Porta de madeira com vidro
33	1,00	1,00	Porta de madeira com vidro
34	1,00	1,00	Porta de madeira com vidro
35	1,00	1,00	Porta de madeira com vidro
36	1,00	1,00	Porta de madeira com vidro
37	1,00	1,00	Porta de madeira com vidro
38	1,00	1,00	Porta de madeira com vidro
39	1,00	1,00	Porta de madeira com vidro
40	1,00	1,00	Porta de madeira com vidro
41	1,00	1,00	Porta de madeira com vidro
42	1,00	1,00	Porta de madeira com vidro
43	1,00	1,00	Porta de madeira com vidro
44	1,00	1,00	Porta de madeira com vidro
45	1,00	1,00	Porta de madeira com vidro
46	1,00	1,00	Porta de madeira com vidro
47	1,00	1,00	Porta de madeira com vidro
48	1,00	1,00	Porta de madeira com vidro
49	1,00	1,00	Porta de madeira com vidro
50	1,00	1,00	Porta de madeira com vidro

- CONSTRUÇÃO DE PAREDE DE BLOCO CERÂMICO
- CONSTRUÇÃO DE PAREDE DE CESSAO
- CONSTRUÇÃO DE SANÍO
- REMOÇÃO DE PAREDE

1 PLANTA BAIXA - LEVANTAMENTO CADASTRAL
 UBS - UNIDADE BÁSICA DE SAÚDE
 ESC.: 1/100

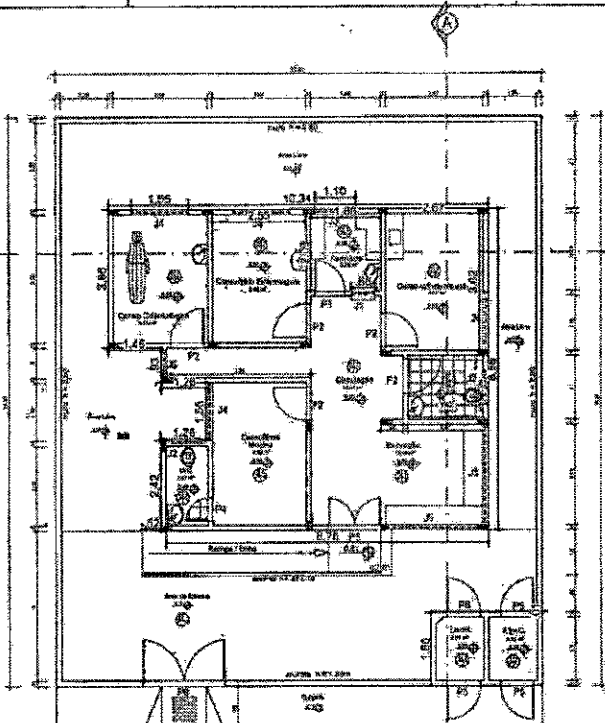
09
 PROJETO DE ARQUITETURA
 PLANO DE TRABALHO

QUADRO DE ESPECIFICAÇÕES DE ESQUADRIA


Qtd	Descrição	Quantidade	Valor	Total
01	Porta de madeira com vidro	1	1.200,00	1.200,00
02	Janela de madeira com vidro	2	800,00	1.600,00
03	Porta de alumínio com vidro	1	1.500,00	1.500,00
04	Janela de alumínio com vidro	2	1.000,00	2.000,00
05	Porta de madeira com vidro	1	1.200,00	1.200,00
06	Janela de madeira com vidro	2	800,00	1.600,00
07	Porta de alumínio com vidro	1	1.500,00	1.500,00
08	Janela de alumínio com vidro	2	1.000,00	2.000,00
09	Porta de madeira com vidro	1	1.200,00	1.200,00
10	Janela de madeira com vidro	2	800,00	1.600,00
11	Porta de alumínio com vidro	1	1.500,00	1.500,00
12	Janela de alumínio com vidro	2	1.000,00	2.000,00
13	Porta de madeira com vidro	1	1.200,00	1.200,00
14	Janela de madeira com vidro	2	800,00	1.600,00
15	Porta de alumínio com vidro	1	1.500,00	1.500,00
16	Janela de alumínio com vidro	2	1.000,00	2.000,00
17	Porta de madeira com vidro	1	1.200,00	1.200,00
18	Janela de madeira com vidro	2	800,00	1.600,00
19	Porta de alumínio com vidro	1	1.500,00	1.500,00
20	Janela de alumínio com vidro	2	1.000,00	2.000,00

CONDIÇÕES E REQUISITOS DE MONTAGEM

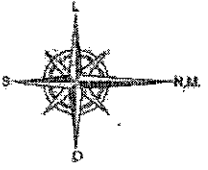
- 1. O fornecedor deverá apresentar o projeto de montagem e o manual de instalação.
- 2. O fornecedor deverá garantir a qualidade dos materiais e a execução dos serviços.
- 3. O fornecedor deverá garantir a entrega dos materiais e a execução dos serviços dentro do prazo estabelecido.
- 4. O fornecedor deverá garantir a qualidade dos materiais e a execução dos serviços.
- 5. O fornecedor deverá garantir a entrega dos materiais e a execução dos serviços dentro do prazo estabelecido.



Nível do Piso
0.00



1 PLANTA BAIXA
UBS - UNIDADE BÁSICA DE SAÚDE
ESQ: 1/100



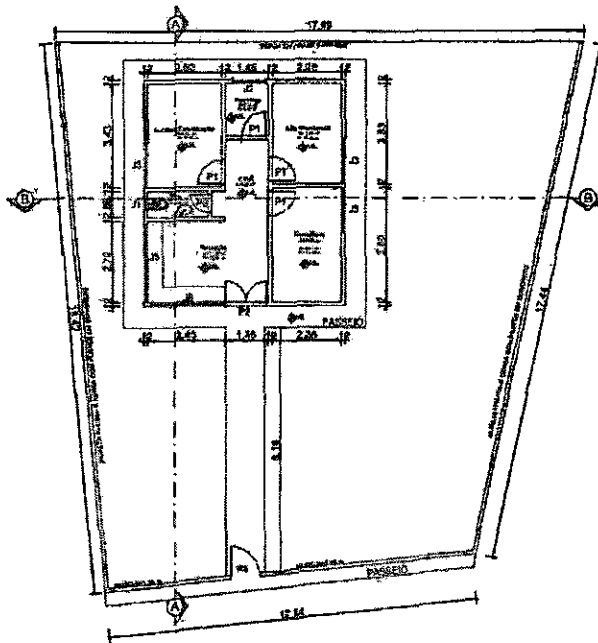
MUNICÍPIO DE ITABORAÍ
SECRETARIA MUNICIPAL DE SAÚDE
RUA PIAUI 040 - COLOCALVA AZUL

PROJETO: UBS - UNIDADE BÁSICA DE SAÚDE
LOCAL: DISTRITO DE SÃO CARLOS

PROJETO: UBS - UNIDADE BÁSICA DE SAÚDE
LOCAL: DISTRITO DE SÃO CARLOS

ESCALA: 1/100

PROJETO: UBS - UNIDADE BÁSICA DE SAÚDE
LOCAL: DISTRITO DE SÃO CARLOS
DISCIPLINA: PLANTA BAIXA

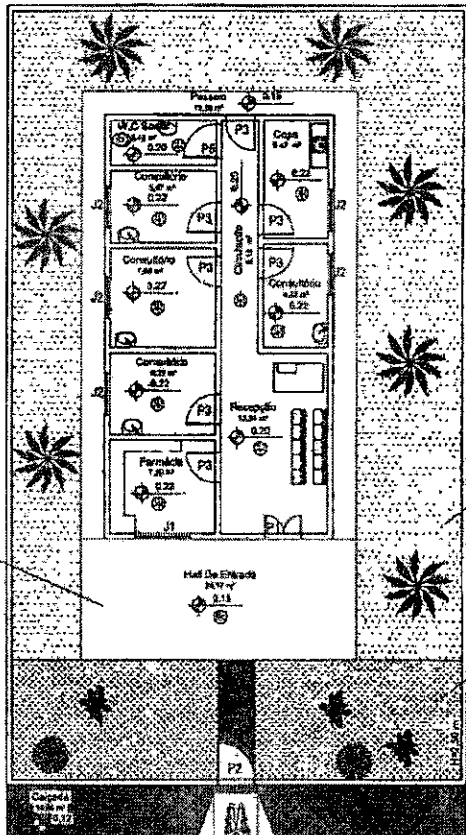


PLANTA BAZA

ÁREA CONSTR. 250,87M²
ÁREA CONSTR. 14,26M²

<p>P1 De ser, conforme com requisitos de lei nacional, estadual e municipais de construção civil, normas técnicas e projetos de arquitetura, sempre que possível em conformidade com o P.L. 467/08 em vigor.</p> <p>P2 De ser, sempre, em conformidade com as normas técnicas e municipais de construção civil, sempre que possível em conformidade com o P.L. 467/08 em vigor.</p> <p>P3 De ser, sempre, em conformidade com as normas técnicas e municipais de construção civil, sempre que possível em conformidade com o P.L. 467/08 em vigor.</p> <p>P4 De ser, sempre, em conformidade com as normas técnicas e municipais de construção civil, sempre que possível em conformidade com o P.L. 467/08 em vigor.</p>	<p>PROJETO</p> <p>PROJETO</p> <p>PROJETO</p> <p>PROJETO</p>	<p>1 - 10X15 CM - 2000</p> <p>2 - 10X15 CM - 2000</p> <p>3 - 10X15 CM - 2000</p> <p>4 - 10X15 CM - 2000</p>	<p>1 - 10X15 CM - 2000</p> <p>2 - 10X15 CM - 2000</p> <p>3 - 10X15 CM - 2000</p> <p>4 - 10X15 CM - 2000</p>	<p>1 - 10X15 CM - 2000</p> <p>2 - 10X15 CM - 2000</p> <p>3 - 10X15 CM - 2000</p> <p>4 - 10X15 CM - 2000</p>
---	---	---	---	---

QUADRO DE ESPECIFICAÇÕES DE ESQUADRIA				
Item	Quantidade	Unidade	Valor Unitário	Valor Total
1	1	m²	1,10	1,10
2	1	m²	1,10	1,10
3	1	m²	1,10	1,10
4	1	m²	1,10	1,10
5	1	m²	1,10	1,10
6	1	m²	1,10	1,10
7	1	m²	1,10	1,10
8	1	m²	1,10	1,10
9	1	m²	1,10	1,10
10	1	m²	1,10	1,10
11	1	m²	1,10	1,10
12	1	m²	1,10	1,10
13	1	m²	1,10	1,10
14	1	m²	1,10	1,10
15	1	m²	1,10	1,10
16	1	m²	1,10	1,10
17	1	m²	1,10	1,10
18	1	m²	1,10	1,10
19	1	m²	1,10	1,10
20	1	m²	1,10	1,10
21	1	m²	1,10	1,10
22	1	m²	1,10	1,10
23	1	m²	1,10	1,10
24	1	m²	1,10	1,10
25	1	m²	1,10	1,10
26	1	m²	1,10	1,10
27	1	m²	1,10	1,10
28	1	m²	1,10	1,10
29	1	m²	1,10	1,10
30	1	m²	1,10	1,10
31	1	m²	1,10	1,10
32	1	m²	1,10	1,10
33	1	m²	1,10	1,10
34	1	m²	1,10	1,10
35	1	m²	1,10	1,10
36	1	m²	1,10	1,10
37	1	m²	1,10	1,10
38	1	m²	1,10	1,10
39	1	m²	1,10	1,10
40	1	m²	1,10	1,10
41	1	m²	1,10	1,10
42	1	m²	1,10	1,10
43	1	m²	1,10	1,10
44	1	m²	1,10	1,10
45	1	m²	1,10	1,10
46	1	m²	1,10	1,10
47	1	m²	1,10	1,10
48	1	m²	1,10	1,10
49	1	m²	1,10	1,10
50	1	m²	1,10	1,10



1 PLANTA DE LAYOUT
UBS - UNIDADE BÁSICA DE SAÚDE
ECC- 1/100

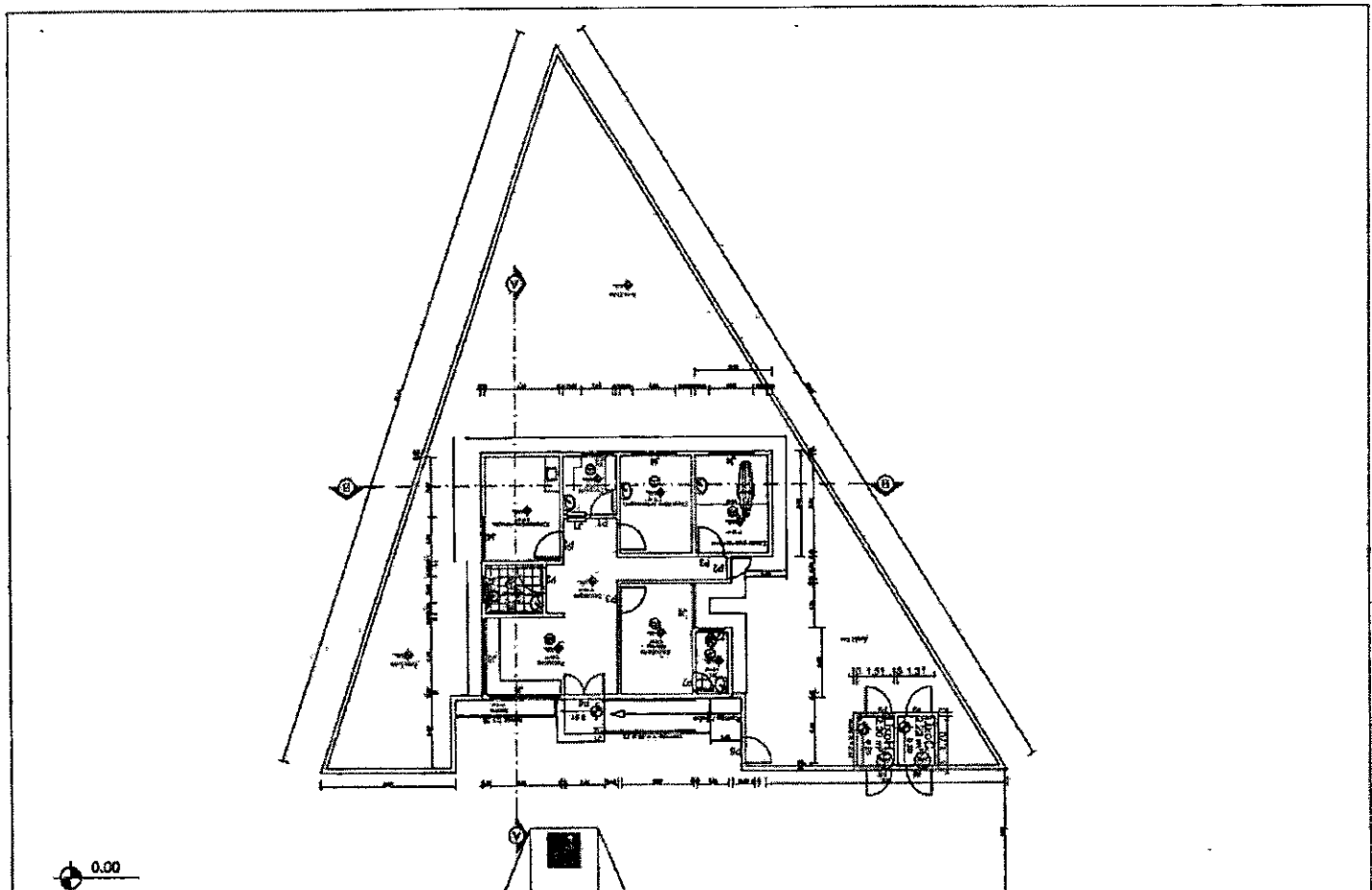


PREFEITURA MUNICIPAL DE ITAPETININGA
SECRETARIA DE SAÚDE
DEPARTAMENTO DE PROJETOS E OBRAS

ADMINISTRAÇÃO MUNICIPAL DE SAÚDE
VIA: RUA DE SÃO CARLOS, 100

PLANTA 1/100

PROJETO UBS - UNIDADE BÁSICA DE SAÚDE
RUA FERNANDES DE SAUS, 100 - ITAPETININGA, SP



ÁREA TERRENO: 399,83m²
 ÁREA CONSTRUÇÃO: 78,60m²



PREFEITURA DE ITABAIANA
 SECRETARIA DAS OBRAS E DOS SERVIÇOS PÚBLICOS

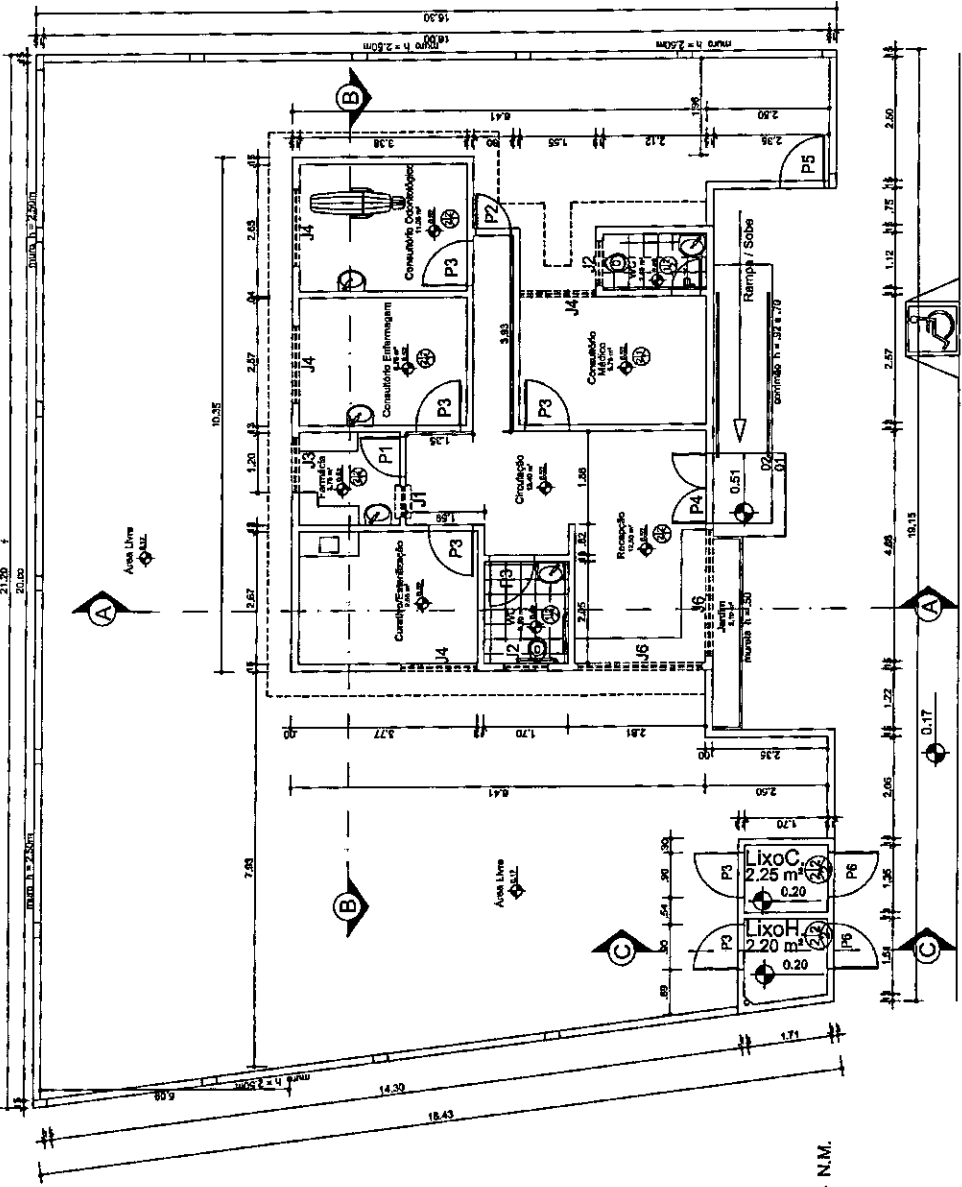
ARQUITETA VALÊNIA SOUZA SANTOS COSTA
 SECRETARIA DE OBRAS E SERVIÇOS PÚBLICOS

DATA ARQUITETURA: 28/04/2010
 NOME DO PROJETISTA: VALÊNIA SOUZA SANTOS COSTA

PROJETO: UBS - UNIDADE BÁSICA DE SAÚDE
 END: RUA CARLOS DE ALMEIDA, 100 - ITABAIANA/MS
 DESENHADO: PLANTA BAIXA

03
 03

ÁREA CONSTRUÍDA: 88,22m²
 ÁREA DO TERRENO: 328,82m²



ESTRADA CARROÇAVEL

Item	Descrição	Quantidade	Medida	Material	Observações
P1	De abrir, serrado, em madeira de lei (carvalho), cobido e alvenaria de acabamento.	1,80X2,10	1,80X1,00X1,10	Piso	
P2	De abrir, serrado, em madeira de lei (carvalho), cobido e alvenaria de acabamento.	1,70X2,10	1,80X0,50X1,80	Piso	
P3	De abrir, serrado, em madeira de lei (carvalho), cobido e alvenaria de acabamento.	1,50X2,10	1,80X0,50X1,80	Piso	
P4	De abrir, serrado, em madeira de lei (carvalho), cobido e alvenaria de acabamento.	1,40X2,50	1,10X1,40X1,10	Piso	
P5	De abrir, serrado, em madeira de lei (carvalho), cobido e alvenaria de acabamento.	1,50X2,10	1,55X1,45X1,10	Piso	
P6	De abrir, serrado, em madeira de lei (carvalho), cobido e alvenaria de acabamento.	1,50X2,10	2,55X1,50X0,80	Piso	
P7	De abrir, serrado, em madeira de lei (carvalho), cobido e alvenaria de acabamento.	1,50X2,10		Piso	
J1	Quadros, em alumínio natural/vermelho fosco de esp. 1mm.				
J2	De abrir, madeira de lei em madeira de lei (carvalho), cobido e alvenaria de acabamento.				
J3	De abrir, madeira de lei em madeira de lei (carvalho), cobido e alvenaria de acabamento.				
J4	De abrir, madeira de lei em madeira de lei (carvalho), cobido e alvenaria de acabamento.				
J5	De abrir, madeira de lei em madeira de lei (carvalho), cobido e alvenaria de acabamento.				
J6	Cobogó				

ESPECIFICAÇÃO DE MATERIAIS

1 - Forno de gesso / pintura base / acabamento final, na cor branco neve. Última demão.

2 - Revestimento cerâmico, 200x200mm, tipo A, na cor branco, café e leite, com rejunte bege na cor branco neve.

3 - Laje / pintura base / acabamento final, na cor branco neve. Última demão.

4 - Forno de gesso / pintura base / acabamento final, na cor branco neve. Última demão.

5 - Forno de gesso / pintura base / acabamento final, na cor branco neve. Última demão.

6 - Forno de gesso / pintura base / acabamento final, na cor branco neve. Última demão.

7 - Forno de gesso / pintura base / acabamento final, na cor branco neve. Última demão.

8 - Forno de gesso / pintura base / acabamento final, na cor branco neve. Última demão.

9 - Forno de gesso / pintura base / acabamento final, na cor branco neve. Última demão.

10 - Forno de gesso / pintura base / acabamento final, na cor branco neve. Última demão.

11 - Forno de gesso / pintura base / acabamento final, na cor branco neve. Última demão.

12 - Forno de gesso / pintura base / acabamento final, na cor branco neve. Última demão.

13 - Forno de gesso / pintura base / acabamento final, na cor branco neve. Última demão.

14 - Forno de gesso / pintura base / acabamento final, na cor branco neve. Última demão.

15 - Forno de gesso / pintura base / acabamento final, na cor branco neve. Última demão.

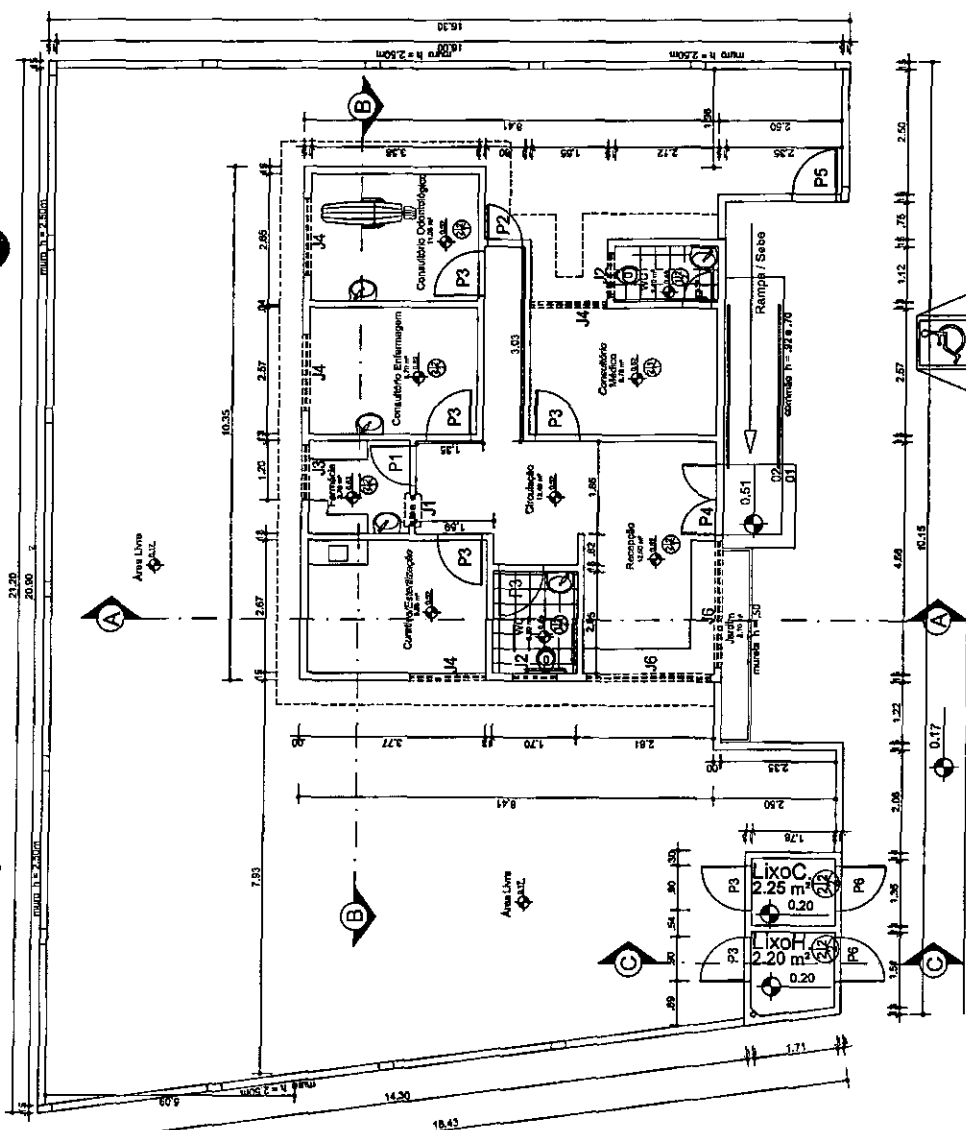
16 - Forno de gesso / pintura base / acabamento final, na cor branco neve. Última demão.

17 - Forno de gesso / pintura base / acabamento final, na cor branco neve. Última demão.

18 - Forno de gesso / pintura base / acabamento final, na cor branco neve. Última demão.

19 - Forno de gesso / pintura base / acabamento final, na cor branco neve. Última demão.

20 - Forno de gesso / pintura base / acabamento final, na cor branco neve. Última demão.



ESTRADA CARROÇAVEL

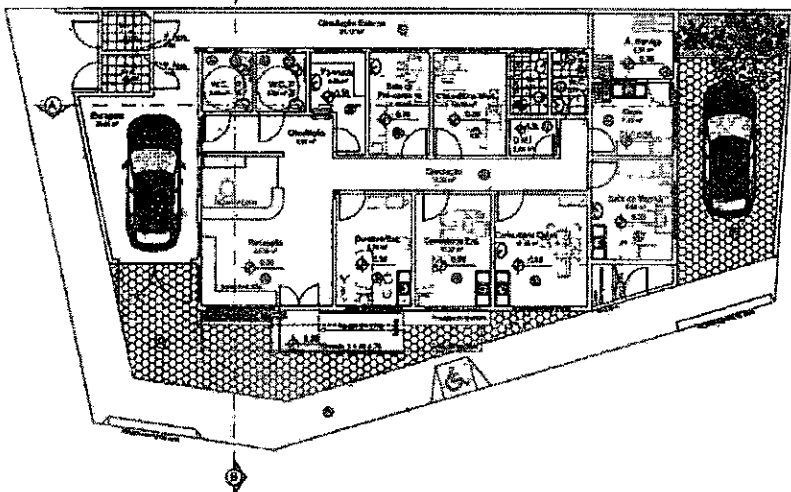
ÁREA CONSTRUIDA: 86,22m²
 ÁREA DO TERREIRO: 342,62m²

Especificação de Materiais	
Piso	1 - Piso cerâmico, 30x30cm, tipo A, PEI V, com rejunte lavável em cor branco gelo. 2 - Piso em cerâmica-matiz, com PEI-DM, de alta resistência, cimento-cleto, 10mm com juntas. 3 - Parquetado em madeira maciça.
Parde	1 - Revestimento cerâmico, 30x30cm, tipo A, na cor branco, até 1m1,50m, de rejunte lavável em cor branco neve. Pintura acrílica lavável com acabamento acobreado, a partir de 1m1,55m até a laia, na cor pátula, 02meses de garantia. 2 - Revestimento cerâmico, 30x30cm, tipo A, na cor branco, até o teto, com rejunte lavável em cor branco neve.
Teto	1 - Forro de gesso de fibra de vidro de acabamento liso, na cor branco neve, 02meses de garantia. 2 - Laje e pintura látex de acabamento liso, na cor branco neve, 02meses de garantia.

J1	Guilhotina, em alumínio anodizado tipo bator de esmerim.	80X1,00X1,10
J2	De aço, madeira de lei em madeira de lei (conexão), cabide e alavancas de 1,90X2,10	90X0,50X1,80
J3	De aço, madeira de lei em madeira de lei (conexão), cabide e alavancas de 1,40X2,50	1,10X1,40X1,10
J4	De aço, madeira de lei em madeira de lei (conexão), cabide e alavancas de 1,90X2,10	1,55X1,45X1,10
J5	Cobogó	2,65X1,50X0,80

ESQUADRIAS		
P1	De alu., sem-cos, em madeira de lei (conexão), cabide e alavancas de madeira maciça, anibos com pintura em esmalte sintético acobreado, na cor azul, 02meses de garantia.	
P2	De alu., em alumínio natural com venoziana.	
P3	De alu., sem-cos, em madeira de lei (conexão), cabide e alavancas de madeira maciça, anibos com pintura em esmalte sintético acobreado, na cor azul, 02meses de garantia.	
P4	De alu., em alumínio natural com venoziana.	
P5	De alu., em alumínio natural com venoziana.	
P6	De alu., em alumínio natural com venoziana.	
P7	De alu., sem-cos, em madeira de lei (conexão), cabide e alavancas de madeira maciça, anibos com pintura em esmalte sintético acobreado, na cor azul, 02meses de garantia.	


TÉCNICO RESPONSÁVEL:



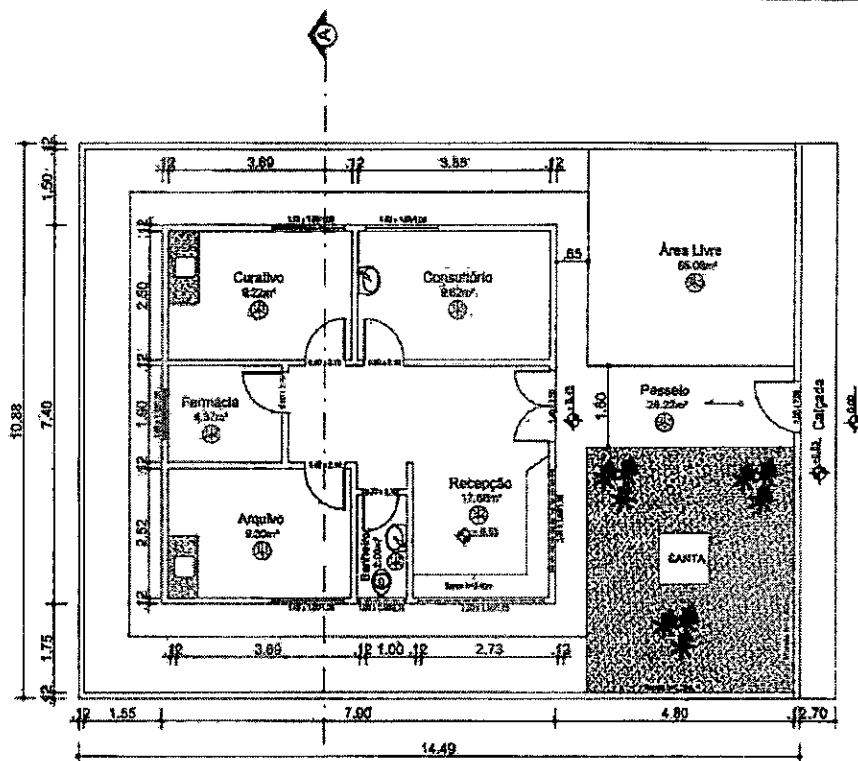
- PERFEIÇÃO DE NOME**
1. Área de PAB: 120,00 m²
2. Área de PAB: 120,00 m²
3. Área de PAB: 120,00 m²
4. Área de PAB: 120,00 m²

1 PLANTA DE LAYOUT
 UNIDADE BÁSICA DE SAÚDE - U.B.S. - AGROVILA
 ESC: 1/175

TECNICO RESPONSÁVEL:

 PREFEITURA MUNICIPAL DE ESTÂNCIA VELHA SECRETARIA DE SAÚDE E DESENVOLVIMENTO URBANO RUA PEDRO BORGES COELHO, 1700		PROJETO DE INSTALAÇÃO DA UNIDADE BÁSICA DE SAÚDE - UBS - EST. POVOADO AGROVILA ARQUIVADO: 10/08/2007 SECRETARIA: DEBORA DE ALBUQUERQUE DEBORA DE ALBUQUERQUE EXECUÇÃO: PLANTA DE LAYOUT DATA: 12/11/2007	FRANQUIA 04/07
--	--	--	-------------------

AGROVILA - 18



PLANTA BAIXA

ESPECIFICAÇÃO DE MATERIAIS	
	Piso
1	Piso cerâmico, 30x35cm, tipo A, PEIV, na cor branca, com rejunte flexível em cor branco gelo.
2	Pavimentação em concreto desempenado.
3	Terreno Natural.
	Pareda
1	Revestimento cerâmico, 20x20cm na cor branca até h=1,40m, c/ rejunte flexível em cor branco neve, acima revestimento 10x10 azul.
2	Revestimento cerâmico 20x20 até o forro.
	Teto
1	Forro de PVC.
2	Telhado Aparente.

1	PROJ. ARQUITETÔNICO
2	PROJ. ELÉTRICO
3	PROJ. HIDRÁULICO
4	PROJ. MECÂNICO
5	PROJ. PAVIMENTAÇÃO
6	PROJ. SANEAMENTO
7	PROJ. VENTILAÇÃO
8	PROJ. INSTALAÇÃO DE EQUIPAMENTOS
9	PROJ. INSTALAÇÃO DE SINALIZAÇÃO
10	PROJ. INSTALAÇÃO DE SINALIZAÇÃO DE SEGURANÇA
11	PROJ. INSTALAÇÃO DE SINALIZAÇÃO DE IDENTIFICAÇÃO
12	PROJ. INSTALAÇÃO DE SINALIZAÇÃO DE ORIENTAÇÃO
13	PROJ. INSTALAÇÃO DE SINALIZAÇÃO DE PROIBIÇÃO
14	PROJ. INSTALAÇÃO DE SINALIZAÇÃO DE OBRIGATORIEDADE
15	PROJ. INSTALAÇÃO DE SINALIZAÇÃO DE PROIBIÇÃO DE FUMAR
16	PROJ. INSTALAÇÃO DE SINALIZAÇÃO DE PROIBIÇÃO DE ESTACIONAR
17	PROJ. INSTALAÇÃO DE SINALIZAÇÃO DE PROIBIÇÃO DE PARAR
18	PROJ. INSTALAÇÃO DE SINALIZAÇÃO DE PROIBIÇÃO DE VIRAR À DIREITA
19	PROJ. INSTALAÇÃO DE SINALIZAÇÃO DE PROIBIÇÃO DE VIRAR À ESQUERDA
20	PROJ. INSTALAÇÃO DE SINALIZAÇÃO DE PROIBIÇÃO DE PASSAR O SINAL VERDE
21	PROJ. INSTALAÇÃO DE SINALIZAÇÃO DE PROIBIÇÃO DE PASSAR O SINAL VERDE SEM O SINAL VERDE
22	PROJ. INSTALAÇÃO DE SINALIZAÇÃO DE PROIBIÇÃO DE PASSAR O SINAL VERDE SEM O SINAL VERDE
23	PROJ. INSTALAÇÃO DE SINALIZAÇÃO DE PROIBIÇÃO DE PASSAR O SINAL VERDE SEM O SINAL VERDE
24	PROJ. INSTALAÇÃO DE SINALIZAÇÃO DE PROIBIÇÃO DE PASSAR O SINAL VERDE SEM O SINAL VERDE
25	PROJ. INSTALAÇÃO DE SINALIZAÇÃO DE PROIBIÇÃO DE PASSAR O SINAL VERDE SEM O SINAL VERDE
26	PROJ. INSTALAÇÃO DE SINALIZAÇÃO DE PROIBIÇÃO DE PASSAR O SINAL VERDE SEM O SINAL VERDE
27	PROJ. INSTALAÇÃO DE SINALIZAÇÃO DE PROIBIÇÃO DE PASSAR O SINAL VERDE SEM O SINAL VERDE
28	PROJ. INSTALAÇÃO DE SINALIZAÇÃO DE PROIBIÇÃO DE PASSAR O SINAL VERDE SEM O SINAL VERDE
29	PROJ. INSTALAÇÃO DE SINALIZAÇÃO DE PROIBIÇÃO DE PASSAR O SINAL VERDE SEM O SINAL VERDE
30	PROJ. INSTALAÇÃO DE SINALIZAÇÃO DE PROIBIÇÃO DE PASSAR O SINAL VERDE SEM O SINAL VERDE



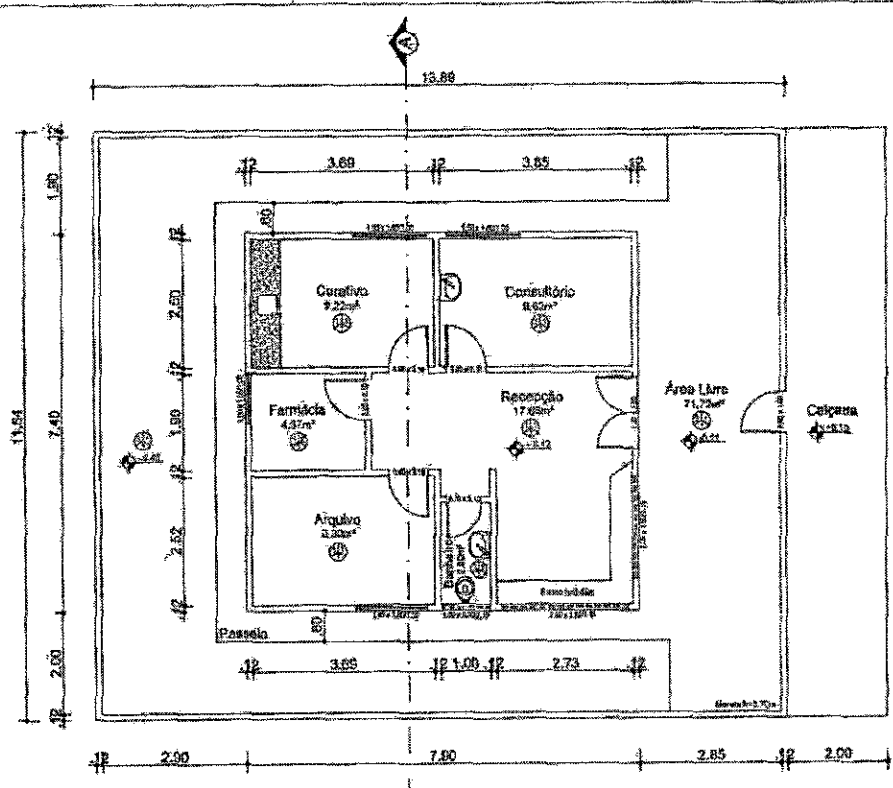
MUNICÍPIO DE ITABAIANA
SECRETARIA MUNICIPAL DE SAÚDE

ADMINISTRADOR: VALMIR DOS SANTOS VONCA
SECRETÁRIO: JOSÉ MARCELO SANTANA

PROJETO: CENTRO DE SAÚDE PROF. DELSINHA T. SANTOS
AUTOR DO PROJETO: [blank]

FECHA: 1/73
PROJETO: CENTRO DE SAÚDE PROF. DELSINHA T. SANTOS
LOCAL: POV. SERRA - 19

POV. SERRA - 19



PLANTA BAIXA

ESPECIFICAÇÃO DE MATERIAIS	
	Piso 1 - Piso cerâmico: 30x30cm, tipo A, PEI V, na cor branco, com rejunte flexível em cor branco gálio. 2 - Pavimentação em concreto despolado.
	Parade 1 - Revestimento cerâmico, 20x20cm na cor branca até 1,45m, c/ rejunte flexível em cor branco translúcido. 2 - Revestimento acrílico 20x20 até o forro.
	Teto 1 - Forro de gips. 2 - Telhado Apertado.

1	2	3	4	5	6	7	8	9	10	11	12	13	14	15	16	17	18	19	20	21	22	23	24	25	26	27	28	29	30	31	32	33	34	35	36	37	38	39	40	41	42	43	44	45	46	47	48	49	50	51	52	53	54	55	56	57	58	59	60	61	62	63	64	65	66	67	68	69	70	71	72	73	74	75	76	77	78	79	80	81	82	83	84	85	86	87	88	89	90	91	92	93	94	95	96	97	98	99	100
---	---	---	---	---	---	---	---	---	----	----	----	----	----	----	----	----	----	----	----	----	----	----	----	----	----	----	----	----	----	----	----	----	----	----	----	----	----	----	----	----	----	----	----	----	----	----	----	----	----	----	----	----	----	----	----	----	----	----	----	----	----	----	----	----	----	----	----	----	----	----	----	----	----	----	----	----	----	----	----	----	----	----	----	----	----	----	----	----	----	----	----	----	----	----	----	----	----	----	-----



MUNICÍPIO DE ITABAIANA
SECRETARIA MUNICIPAL DE SAÚDE

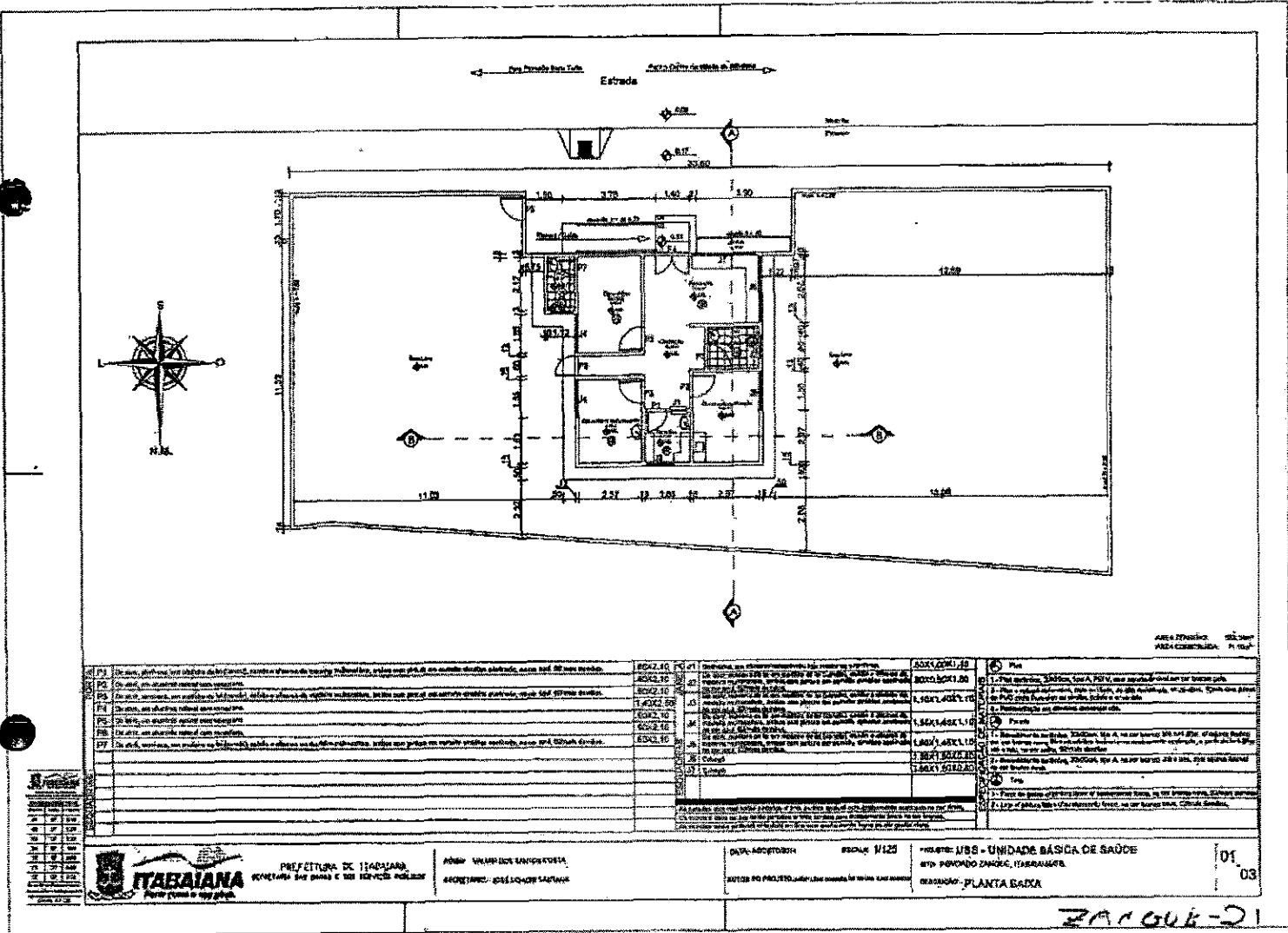
PROJETO DE REFORMA
CENTRO DE SAÚDE

PROJETO DE REFORMA
CENTRO DE SAÚDE

PROJETO DE REFORMA
CENTRO DE SAÚDE

02
03

Bom Jardim 20



AREA ZONADA: 02,00m²
AREA CONSTRUIDA: 11,10m²

<p>P1) Orlar, bordos, lous, molduras de madeira, revestimento de paredes e tetos, pintura, revestimento de pisos, etc. em conformidade com o projeto.</p> <p>P2) Orlar, em alumínio anodizado.</p> <p>P3) Orlar, em alumínio anodizado, com revestimento de madeira, revestimento de paredes e tetos, pintura, revestimento de pisos, etc. em conformidade com o projeto.</p> <p>P4) Orlar, em alumínio anodizado, com revestimento de madeira, revestimento de paredes e tetos, pintura, revestimento de pisos, etc. em conformidade com o projeto.</p> <p>P5) Orlar, em alumínio anodizado, com revestimento de madeira, revestimento de paredes e tetos, pintura, revestimento de pisos, etc. em conformidade com o projeto.</p> <p>P6) Orlar, em alumínio anodizado, com revestimento de madeira, revestimento de paredes e tetos, pintura, revestimento de pisos, etc. em conformidade com o projeto.</p> <p>P7) Orlar, em alumínio anodizado, com revestimento de madeira, revestimento de paredes e tetos, pintura, revestimento de pisos, etc. em conformidade com o projeto.</p>	<p>01) Revestimento de paredes e tetos, pintura, revestimento de pisos, etc. em conformidade com o projeto.</p> <p>02) Orlar, em alumínio anodizado.</p> <p>03) Orlar, em alumínio anodizado, com revestimento de madeira, revestimento de paredes e tetos, pintura, revestimento de pisos, etc. em conformidade com o projeto.</p> <p>04) Orlar, em alumínio anodizado, com revestimento de madeira, revestimento de paredes e tetos, pintura, revestimento de pisos, etc. em conformidade com o projeto.</p> <p>05) Orlar, em alumínio anodizado, com revestimento de madeira, revestimento de paredes e tetos, pintura, revestimento de pisos, etc. em conformidade com o projeto.</p> <p>06) Orlar, em alumínio anodizado, com revestimento de madeira, revestimento de paredes e tetos, pintura, revestimento de pisos, etc. em conformidade com o projeto.</p> <p>07) Orlar, em alumínio anodizado, com revestimento de madeira, revestimento de paredes e tetos, pintura, revestimento de pisos, etc. em conformidade com o projeto.</p>	<p>08) Piso</p> <p>09) Parede</p> <p>10) Teto</p>
---	---	---

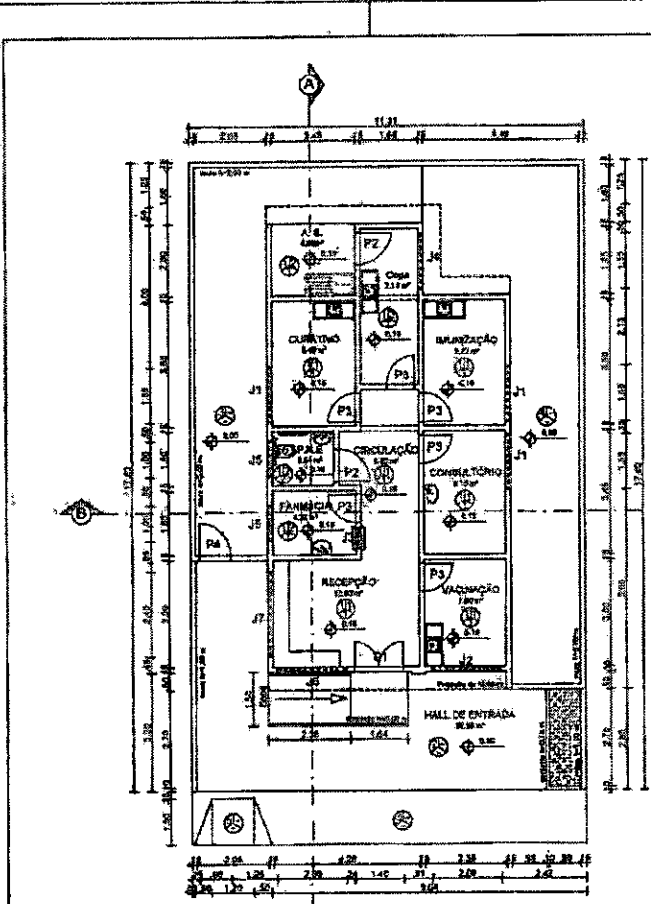
PREFEITURA DE ITABAIANA SECRETARIA DE SAÚDE E DESENVOLVIMENTO SOCIAL

UNIDADE BÁSICA DE SAÚDE PROJETO DE RECONSTRUÇÃO DO PRÉDIO

PLANTA BAIXA

01/03

ZAC 006-21




QUADRO DE ESPECIFICAÇÕES DE ESQUADRIA

QTD.	DIMENSÕES	REVISÃO	
	LARGURA	ALTURA	
PORTAS E JANELAS			
P1	1,40	2,40	Porta em madeira de lei com parafusos e pintura.
P2	0,90	1,10	Porta em madeira de lei, não pintada.
P3	0,90	2,10	Porta em madeira de lei, não pintada.
P4	0,90	2,10	Porta em alumínio anodizado com verniz.
J1	1,00	1,20	Janela em madeira de lei, não pintada.
J2	2,00	0,90	Janela em madeira de lei, com 4 folhas, duplo com pintura, madeira com espelhos superiores em alumínio, vidro comum.
J3	0,90	1,00	Janela em alumínio anodizado com verniz.
J4	1,00	0,80	Janela em alumínio anodizado com verniz, vidro comum.
J5	1,00	0,80	Janela em madeira de lei, com 4 folhas, duplo com pintura, madeira com espelhos superiores em alumínio, vidro comum.
J6	1,00	1,00	Janela em madeira de lei, duplo com pintura, madeira com espelhos superiores em alumínio, vidro comum.
J7	2,00	1,40	Janela em madeira de lei, duplo com pintura, madeira com espelhos superiores em alumínio, vidro comum.
J8	2,00	1,40	Janela em madeira de lei, duplo com pintura, madeira com espelhos superiores em alumínio, vidro comum.
J9	2,00	1,40	Janela em madeira de lei, duplo com pintura, madeira com espelhos superiores em alumínio, vidro comum.

- OBSERVAÇÕES E ESPECIFICAÇÕES DE MATERIAIS**
- PAISO**
 - 1 - Para madeira, utilizar espécies P2, P3, P4, com espelhos pintados em sua face interna.
 - 2 - Para madeira em trançado utilizar P2.
 - 3 - Para madeira em trançado utilizar P2.
 - 4 - Para madeira em trançado utilizar P2.
 - 5 - Para madeira em trançado utilizar P2.
 - PAREDE**
 - 1 - Revestimento cerâmico, 20x20cm, 5mm, na cor branca, 400 ml de Adesivo Cerâmico em 1kg de água. Fazer as juntas com 1,5mm de espaçamento e aplicar 100g de selante nas juntas.
 - 2 - Revestimento cerâmico, 20x20cm, 5mm, na cor branca, 400 ml de Adesivo Cerâmico em 1kg de água.
 - TETO**
 - 1 - Forro de PVC, 40x40cm, 10 peças/m².
 - 2 - Laje de concreto armado de 12cm de espessura, com 10% de aço.

TECNICO RESPONSÁVEL:



PREFEITURA MUNICIPAL DE MATAPORÃ
SECRETARIA DAS OBRAS E DOS DESENVOLVIMENTO URBANO
RUA PEDRO DE ALMEIDA, Nº 001

PROJETO: REFORMA E AMPLIAÇÃO DA UNIDADE BÁSICA DE SAÚDE - UBS
CITY: POVOADO MATAPORÃ

ADMIN. VALDIR DOS SANTOS COSTA

SECRETÁRIO: DEZA DE MATAPORÃ

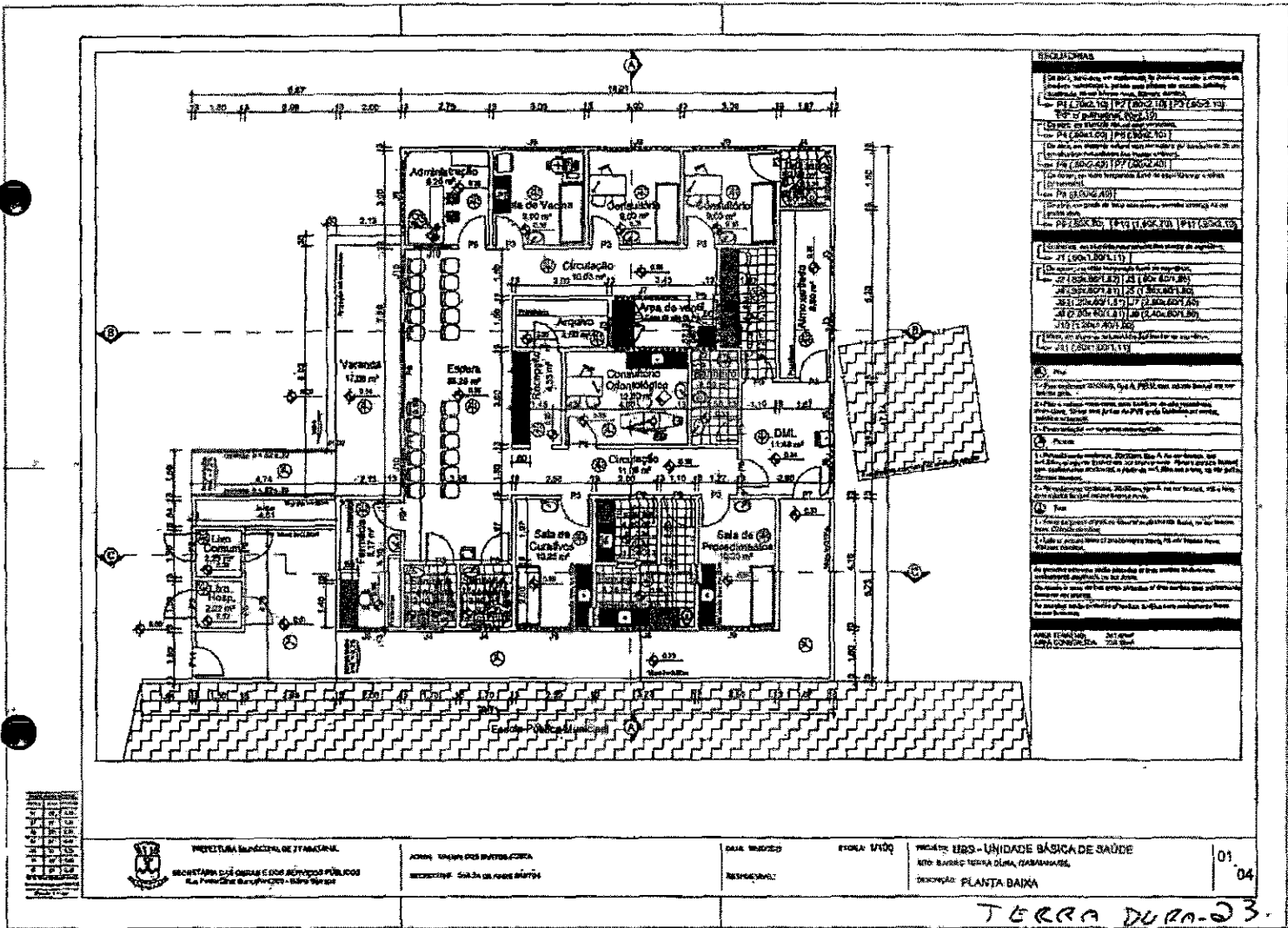
DESENHADOR: JOÃO CARLOS FERREIRA

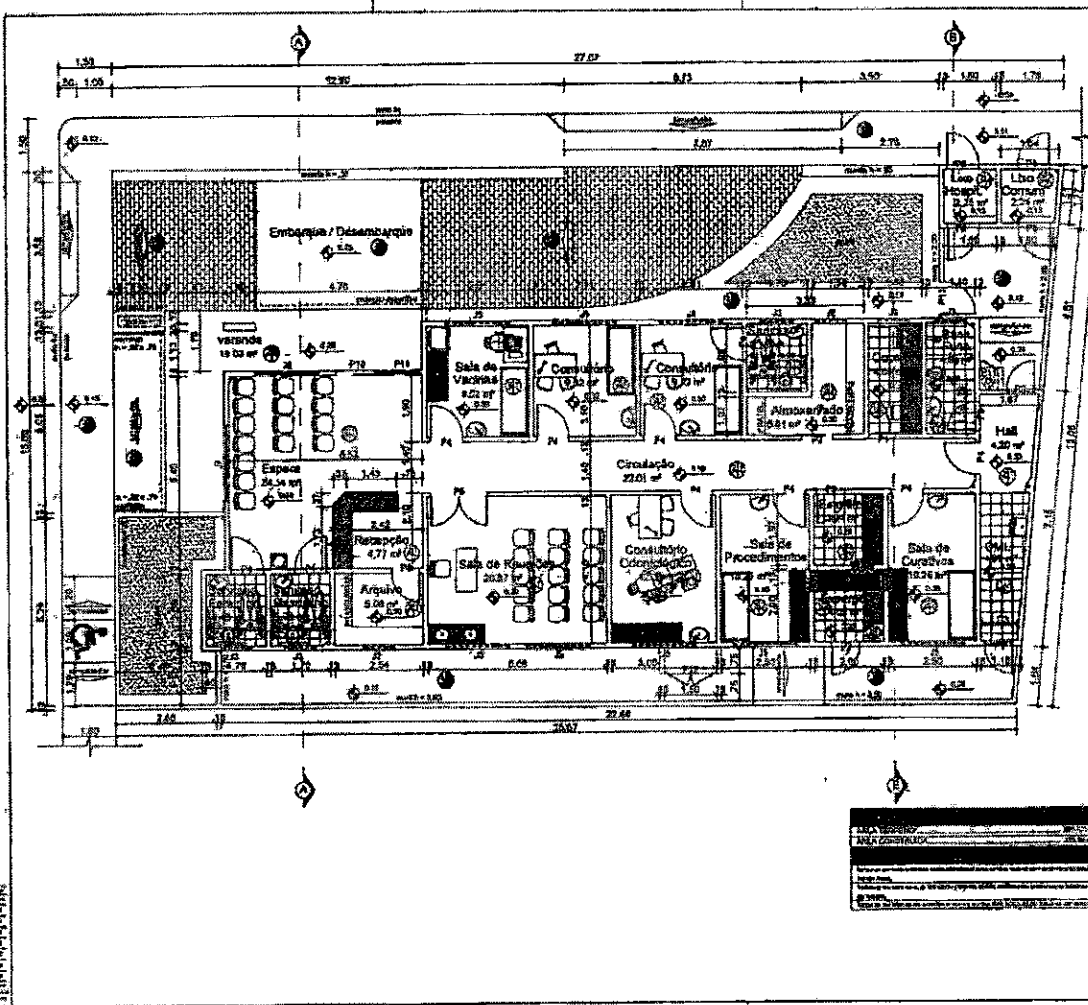
DESCRIÇÃO: PLANTA BAIXA - REFORMA

ESCALA: 1/50 DATA: JUNHO/2018

PRANCHA: 04/08

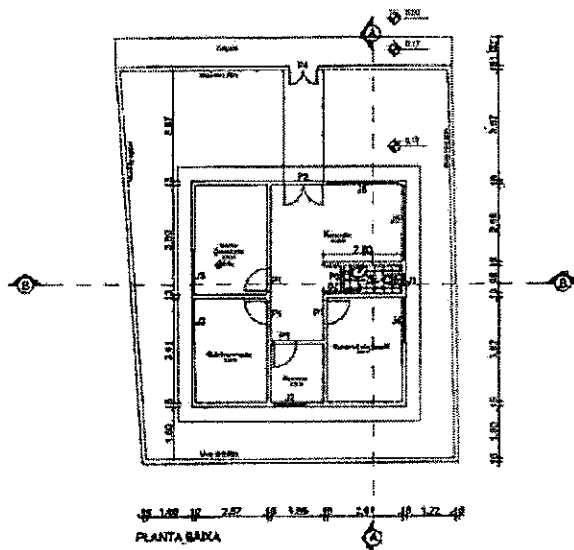
MAIS P.ª - 22





ESQUADRIAS		
EMBOLOGIA	DESCRIÇÃO	MEDIDAS
P1	...	5,00x2,50
P2	...	5,00x2,50
P3	...	5,00x2,50
P4	...	5,00x2,50
P5	...	5,00x2,50
P6	...	5,00x2,50
P7	...	5,00x2,50
P8	...	5,00x2,50
P9	...	5,00x2,50
P10	...	5,00x2,50
P11	...	5,00x2,50
P12	...	5,00x2,50
P13	...	5,00x2,50
P14	...	5,00x2,50
P15	...	5,00x2,50
P16	...	5,00x2,50
P17	...	5,00x2,50
P18	...	5,00x2,50
P19	...	5,00x2,50
P20	...	5,00x2,50
P21	...	5,00x2,50
P22	...	5,00x2,50
P23	...	5,00x2,50
P24	...	5,00x2,50
P25	...	5,00x2,50
P26	...	5,00x2,50
P27	...	5,00x2,50
P28	...	5,00x2,50
P29	...	5,00x2,50
P30	...	5,00x2,50
P31	...	5,00x2,50
P32	...	5,00x2,50
P33	...	5,00x2,50
P34	...	5,00x2,50
P35	...	5,00x2,50
P36	...	5,00x2,50
P37	...	5,00x2,50
P38	...	5,00x2,50
P39	...	5,00x2,50
P40	...	5,00x2,50
P41	...	5,00x2,50
P42	...	5,00x2,50
P43	...	5,00x2,50
P44	...	5,00x2,50
P45	...	5,00x2,50
P46	...	5,00x2,50
P47	...	5,00x2,50
P48	...	5,00x2,50
P49	...	5,00x2,50
P50	...	5,00x2,50
P51	...	5,00x2,50
P52	...	5,00x2,50
P53	...	5,00x2,50
P54	...	5,00x2,50
P55	...	5,00x2,50
P56	...	5,00x2,50
P57	...	5,00x2,50
P58	...	5,00x2,50
P59	...	5,00x2,50
P60	...	5,00x2,50
P61	...	5,00x2,50
P62	...	5,00x2,50
P63	...	5,00x2,50
P64	...	5,00x2,50
P65	...	5,00x2,50
P66	...	5,00x2,50
P67	...	5,00x2,50
P68	...	5,00x2,50
P69	...	5,00x2,50
P70	...	5,00x2,50
P71	...	5,00x2,50
P72	...	5,00x2,50
P73	...	5,00x2,50
P74	...	5,00x2,50
P75	...	5,00x2,50
P76	...	5,00x2,50
P77	...	5,00x2,50
P78	...	5,00x2,50
P79	...	5,00x2,50
P80	...	5,00x2,50
P81	...	5,00x2,50
P82	...	5,00x2,50
P83	...	5,00x2,50
P84	...	5,00x2,50
P85	...	5,00x2,50
P86	...	5,00x2,50
P87	...	5,00x2,50
P88	...	5,00x2,50
P89	...	5,00x2,50
P90	...	5,00x2,50
P91	...	5,00x2,50
P92	...	5,00x2,50
P93	...	5,00x2,50
P94	...	5,00x2,50
P95	...	5,00x2,50
P96	...	5,00x2,50
P97	...	5,00x2,50
P98	...	5,00x2,50
P99	...	5,00x2,50
P100	...	5,00x2,50

UMA ESCALA...
 ESCALA 1:500
 ESCALA 1:100
 ESCALA 1:200
 ESCALA 1:300
 ESCALA 1:400
 ESCALA 1:500
 ESCALA 1:600
 ESCALA 1:700
 ESCALA 1:800
 ESCALA 1:900
 ESCALA 1:1000



ASS: TUBERNO / PROJ: LUIS CORRÊA / 21/10/11

P1	Das salas, comedouros, sanitários, etc., deverão ser equipados de maneira adequada, sempre com portas que possibilitem a ventilação na sua totalidade.	BR02.05	31	As salas deverão ser equipadas de maneira adequada, sempre com portas que possibilitem a ventilação na sua totalidade.	BR02.05	31	As salas deverão ser equipadas de maneira adequada, sempre com portas que possibilitem a ventilação na sua totalidade.	31	As salas deverão ser equipadas de maneira adequada, sempre com portas que possibilitem a ventilação na sua totalidade.
P2	Os banheiros, sanitários, etc., deverão ser equipados de maneira adequada, sempre com portas que possibilitem a ventilação na sua totalidade.	BR02.05	32	Os banheiros, sanitários, etc., deverão ser equipados de maneira adequada, sempre com portas que possibilitem a ventilação na sua totalidade.	BR02.05	32	Os banheiros, sanitários, etc., deverão ser equipados de maneira adequada, sempre com portas que possibilitem a ventilação na sua totalidade.	32	Os banheiros, sanitários, etc., deverão ser equipados de maneira adequada, sempre com portas que possibilitem a ventilação na sua totalidade.
P3	Os banheiros, sanitários, etc., deverão ser equipados de maneira adequada, sempre com portas que possibilitem a ventilação na sua totalidade.	BR02.05	33	Os banheiros, sanitários, etc., deverão ser equipados de maneira adequada, sempre com portas que possibilitem a ventilação na sua totalidade.	BR02.05	33	Os banheiros, sanitários, etc., deverão ser equipados de maneira adequada, sempre com portas que possibilitem a ventilação na sua totalidade.	33	Os banheiros, sanitários, etc., deverão ser equipados de maneira adequada, sempre com portas que possibilitem a ventilação na sua totalidade.
P4	Os banheiros, sanitários, etc., deverão ser equipados de maneira adequada, sempre com portas que possibilitem a ventilação na sua totalidade.	BR02.05	34	Os banheiros, sanitários, etc., deverão ser equipados de maneira adequada, sempre com portas que possibilitem a ventilação na sua totalidade.	BR02.05	34	Os banheiros, sanitários, etc., deverão ser equipados de maneira adequada, sempre com portas que possibilitem a ventilação na sua totalidade.	34	Os banheiros, sanitários, etc., deverão ser equipados de maneira adequada, sempre com portas que possibilitem a ventilação na sua totalidade.



PREFEITURA DE ITABAIANA
SECRETARIA DE SAÚDE E DESENVOLVIMENTO

PROJETO: UNIDADE BÁSICA DE SAÚDE
LOCAL: FERRAZ DO RIBEIRO

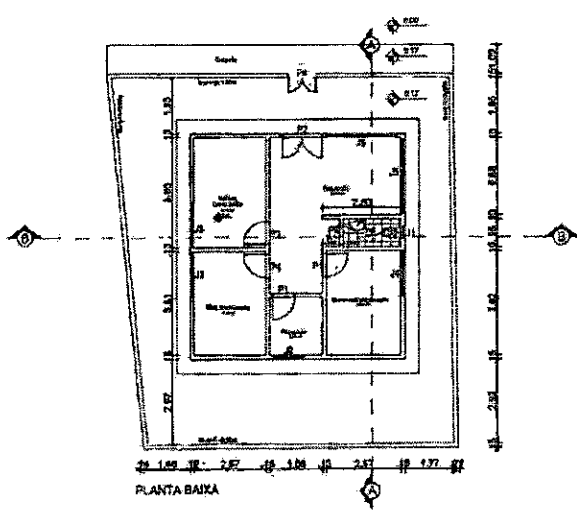
PROJETO: UNIDADE BÁSICA DE SAÚDE
LOCAL: FERRAZ DO RIBEIRO

DATA ARREPOBIA: 11/11/11
ESCALA: 1/125

PROJETO: UNIDADE BÁSICA DE SAÚDE
LOCAL: FERRAZ DO RIBEIRO
DISCIPLINA: PLANTA BAIXA

01
03

SAB 3084 - 25



PLANTA BAIXA

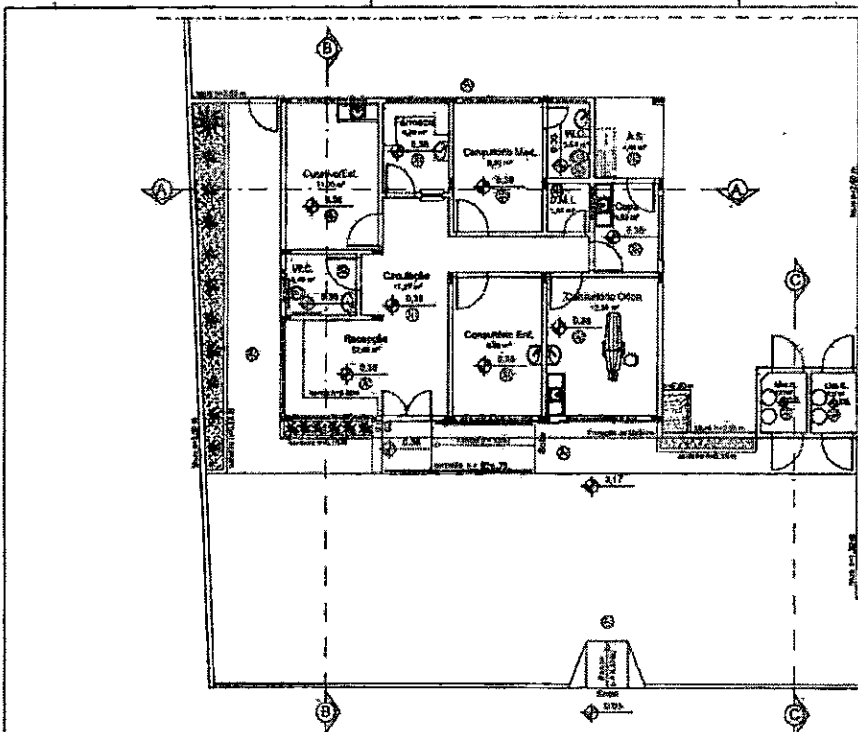
Arquiteto:
 Escala: 1:200

1.1	Área coberta por cobertura de concreto armado, incluindo as áreas de circulação, sanitários, cozinha, lavanderia e depósito de materiais, no total de 1.462,20 m ² .	2.1	Área coberta por cobertura de concreto armado, incluindo as áreas de circulação, sanitários, cozinha, lavanderia e depósito de materiais, no total de 1.462,20 m ² .	3.1	Área coberta por cobertura de concreto armado, incluindo as áreas de circulação, sanitários, cozinha, lavanderia e depósito de materiais, no total de 1.462,20 m ² .
1.2	Área coberta por cobertura de concreto armado, incluindo as áreas de circulação, sanitários, cozinha, lavanderia e depósito de materiais, no total de 1.462,20 m ² .	2.2	Área coberta por cobertura de concreto armado, incluindo as áreas de circulação, sanitários, cozinha, lavanderia e depósito de materiais, no total de 1.462,20 m ² .	3.2	Área coberta por cobertura de concreto armado, incluindo as áreas de circulação, sanitários, cozinha, lavanderia e depósito de materiais, no total de 1.462,20 m ² .
1.3	Área coberta por cobertura de concreto armado, incluindo as áreas de circulação, sanitários, cozinha, lavanderia e depósito de materiais, no total de 1.462,20 m ² .	2.3	Área coberta por cobertura de concreto armado, incluindo as áreas de circulação, sanitários, cozinha, lavanderia e depósito de materiais, no total de 1.462,20 m ² .	3.3	Área coberta por cobertura de concreto armado, incluindo as áreas de circulação, sanitários, cozinha, lavanderia e depósito de materiais, no total de 1.462,20 m ² .
1.4	Área coberta por cobertura de concreto armado, incluindo as áreas de circulação, sanitários, cozinha, lavanderia e depósito de materiais, no total de 1.462,20 m ² .	2.4	Área coberta por cobertura de concreto armado, incluindo as áreas de circulação, sanitários, cozinha, lavanderia e depósito de materiais, no total de 1.462,20 m ² .	3.4	Área coberta por cobertura de concreto armado, incluindo as áreas de circulação, sanitários, cozinha, lavanderia e depósito de materiais, no total de 1.462,20 m ² .

Legenda:
 A - Alvenaria
 B - Madeira
 C - Concreto
 D - Pintura
 E - Vidro
 F - Telhado
 G - Instalações Elétricas
 H - Instalações Hidráulicas
 I - Instalações Sanitárias
 J - Instalações de Gás
 K - Instalações de Ar Condicionado
 L - Instalações de Iluminação
 M - Instalações de Som e Vídeo
 N - Instalações de Segurança
 O - Instalações de Comunicação
 P - Instalações de Transporte
 Q - Instalações de Sinalização
 R - Instalações de Energia Elétrica
 S - Instalações de Energia Térmica
 T - Instalações de Energia Mecânica
 U - Instalações de Energia Nuclear
 V - Instalações de Energia Eólica
 W - Instalações de Energia Solar
 X - Instalações de Energia Geotérmica
 Y - Instalações de Energia Hidroelétrica
 Z - Instalações de Energia Nuclear

ITABAIANA - Prefeitura de Itabaiana, Secretaria de Obras e Serviços Públicos. Autor: Wilson dos Santos Costa. Social: José Manoel Santana. Data: 17/12/2010. Projeto: UBS - Unidade Básica de Saúde, Rua Honório Ribeira, Itabaiana/MS. Escala: PLANTA BAIXA. 01/03


RIBEIRO - 27



- LEGENDA DE SÍMBOLOS**
- 1 - Ponto de água potável, 2 - Ponto de água fria, 3 - Ponto de água quente, 4 - Ponto de gás, 5 - Ponto de energia elétrica, 6 - Ponto de comunicação, 7 - Ponto de saneamento básico, 8 - Ponto de segurança, 9 - Ponto de emergência, 10 - Ponto de manutenção, 11 - Ponto de inspeção, 12 - Ponto de controle, 13 - Ponto de registro, 14 - Ponto de informação, 15 - Ponto de orientação, 16 - Ponto de identificação, 17 - Ponto de localização, 18 - Ponto de referência, 19 - Ponto de orientação, 20 - Ponto de identificação, 21 - Ponto de localização, 22 - Ponto de referência, 23 - Ponto de orientação, 24 - Ponto de identificação, 25 - Ponto de localização, 26 - Ponto de referência, 27 - Ponto de orientação, 28 - Ponto de identificação, 29 - Ponto de localização, 30 - Ponto de referência, 31 - Ponto de orientação, 32 - Ponto de identificação, 33 - Ponto de localização, 34 - Ponto de referência, 35 - Ponto de orientação, 36 - Ponto de identificação, 37 - Ponto de localização, 38 - Ponto de referência, 39 - Ponto de orientação, 40 - Ponto de identificação, 41 - Ponto de localização, 42 - Ponto de referência, 43 - Ponto de orientação, 44 - Ponto de identificação, 45 - Ponto de localização, 46 - Ponto de referência, 47 - Ponto de orientação, 48 - Ponto de identificação, 49 - Ponto de localização, 50 - Ponto de referência, 51 - Ponto de orientação, 52 - Ponto de identificação, 53 - Ponto de localização, 54 - Ponto de referência, 55 - Ponto de orientação, 56 - Ponto de identificação, 57 - Ponto de localização, 58 - Ponto de referência, 59 - Ponto de orientação, 60 - Ponto de identificação, 61 - Ponto de localização, 62 - Ponto de referência, 63 - Ponto de orientação, 64 - Ponto de identificação, 65 - Ponto de localização, 66 - Ponto de referência, 67 - Ponto de orientação, 68 - Ponto de identificação, 69 - Ponto de localização, 70 - Ponto de referência, 71 - Ponto de orientação, 72 - Ponto de identificação, 73 - Ponto de localização, 74 - Ponto de referência, 75 - Ponto de orientação, 76 - Ponto de identificação, 77 - Ponto de localização, 78 - Ponto de referência, 79 - Ponto de orientação, 80 - Ponto de identificação, 81 - Ponto de localização, 82 - Ponto de referência, 83 - Ponto de orientação, 84 - Ponto de identificação, 85 - Ponto de localização, 86 - Ponto de referência, 87 - Ponto de orientação, 88 - Ponto de identificação, 89 - Ponto de localização, 90 - Ponto de referência, 91 - Ponto de orientação, 92 - Ponto de identificação, 93 - Ponto de localização, 94 - Ponto de referência, 95 - Ponto de orientação, 96 - Ponto de identificação, 97 - Ponto de localização, 98 - Ponto de referência, 99 - Ponto de orientação, 100 - Ponto de identificação.

05 PLANTA BAIXA - LAYOUT
UNIDADE BÁSICA DE SAÚDE - U.B.S. - RIACHO DOCE
ESC.: 1/100

TÉCNICO RESPONSÁVEL:

 <p>PREFEITURA MUNICIPAL DE ITAPIPIRANGA PERNAMBUCO SECRETARIAS DAS OBRAS E DOS SERVIÇOS PÚBLICOS RUA PEDRO DE ARAÚJO, Nº 80</p>		PROJETO: UNIDADE BÁSICA DE SAÚDE - U.B.S.
		<p>END: TV. TANQUE VERMELHO, PONDADO RIACHO DOCE ADMN: VALDIR DOS SANTOS COSTA SECRETÁRIA: CECÍLIA DE AGUIAR SANTOS DESCRIÇÃO: PLANTA BAIXA - LAYOUT</p>
<p>ESCALA: 1/100</p>	<p>DATA: 03/10/2019</p>	<p>04/06</p>