



ESTADO DE SERGIPE
Prefeitura Municipal de Itabaiana
Secretaria das Obras, Urbanismo, Infraestrutura e dos Serviços Públicos.

Relatório de Vistoria e Entrega Provisória de Obra

1 Identificação da obra

Obra: Levantamento Topográfico de diversas localidades no Município de Itabaiana;

Contratada: CARTA CARTOGRAFIA E AGRIMENSURA LTDA

Contrato Nº: 085/2021

Data da Ordem de Serviço: 26/07/2021

Data de Término: 14/11/2021

Data da Vistoria: 02/09/2021

Resp. Técnico - empresa: Bruno Suad Vasco Tomazi – Eng.º Agrimensor – CREA nº 2716254036

Fiscal da Obra: Dyego Rodrigues Lima – Téc. Edificações - CFT nº 01746250577

2 Informações sobre o desenvolvimento da obra

2.1 Meta física

Atingida conforme contratada

Atingida com alterações aprovadas

Atingida parcialmente

Comentários

Serviço executado dentro do prazo do contrato;

2.2 Cronograma Físico-Financeiro

Executado conforme previsto

Executado em prazo menor que o previsto

Executado em prazo maior que o previsto

Comentários

Houve um atraso de quatro dias úteis devido a incidência de chuvas, a qual atrasou a realização do levantamento; .

2.3 Qualidade da obra

Boa

Regular

Ruim

Comentários


2.4 Desempenho da empresa contratada:


Bom

Regular

Ruim

Comentários


Deilza de Assis Santos
Secretária das Obras, Urbanismo
e dos Serviços Públicos



Prefeitura Municipal de Itabaiana
Dyego Rodrigues Lima
Coordenador de Núcleo
CFT 01746250577



ESTADO DE SERGIPE
Prefeitura Municipal de Itabaiana
Secretaria das Obras, Urbanismo, Infraestrutura e dos Serviços Públicos.

Relatório de Vistoria e Entrega Provisória de Obra


TERMO DE RECEBIMENTO DE OBRA


Ao 02º (segundo) dia do mês de setembro de 2021, na Secretaria das Obras, Urbanismo, Infraestrutura e dos Serviços Públicos da Prefeitura Municipal de Itabaiana, presente a Secretária, a Senhora Deilza de Assis Santos e a empresa Carta Cartografia e Agrimensura Ltda, abaixo assinadas foi dito o seguinte:


01 – Que a Prefeitura Municipal de Itabaiana, celebrou com a empresa supracitada, o Contrato objetivando a **Levantamento Topografico de diversas localidades, no município de Itabaiana/SE**, de acordo com as normas técnicas, especificações e planta em anexo a concorrência.

02 – Que procedida a vistoria pelo fiscal responsável, recebe por este TERMO DE RECEBIMENTO PROVISÓRIO, o serviço acima referido.

Itabaiana, 28 de setembro de 2021


Deilza de Assis Santos
Secretária


Prefeitura Municipal de Itabaiana
Dyego Rodrigues Lima
Coordenador de Núcleo
CFT 01746250577


Dyego Rodrigues Lima
Téc. Edificações
CFT nº 01746250577


CARTA CARTOGRAFIA E AGRIMENSURA LTDA
Contratada